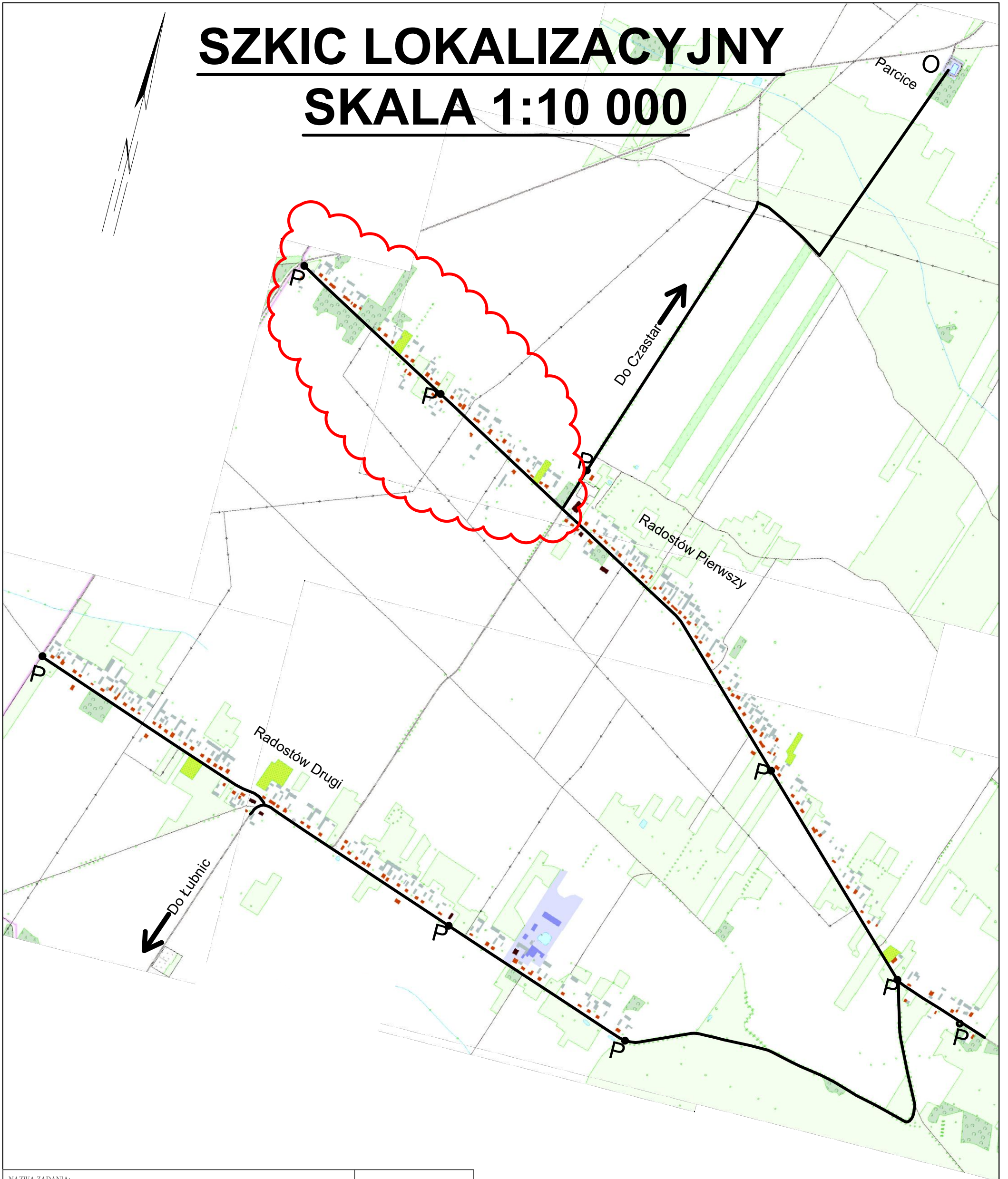






SZKIC LOKALIZACYJNY

SKALA 1:10 000



NAZWA ZADANIA: Budowa części kanalizacji sanitarnej dla miejscowości Radostów Pierwszy - Gmina Czastary		ADRES: m. Radostów Pierwszy, Radostów Drugi gm. Czastary	
TYTUŁ OPRACOWANIA: Projekt techniczny budowlano-wykonawczy budowy kanalizacji sanitarnej dla miejscowości Radostów Pierwszy - Gmina Czastary.		dz.nr - wg. wykazu w opisie	
TYTUŁ RYSUNKU: Szkic lokalizacyjny		SKALA: -	NR RYS.: -
INWESTOR: Gmina Czastary, ul. Wolności 29, 98-410 Czastary			
PROJEKTOWAŁ: mgr inż. Marcin Górski nr upr. LOD/2015/PWOS/12	PODPIS: -	ETAP: PROJEKT BUDOWLANO-WYKON.	
OPRACOWAŁ: inż. Paweł Durkacz		BRANŻA: INSTALACYJNA SANITARNA	
		DATA WYKONANIA: Wrzesień 2016	

-  Lokalizacja inwestycji
-  Trasa kanalizacji
-  Istniejąca oczyszczalnia ścieków
-  Projektowane przepompownie sieciowe