

Posiadać za się, że niniejszy dokument został opracowany w wyniku prac geodezyjnych i kadastrowych. Wszelkie rezultaty zawiera operat techniczny własny do ewidencji nieruchomości państwowej zasobu geodezyjnego i kadastrowego

STAROSTA WIENUSZOWSKI

P.1018 2017 227

Identyfikator archiwalny: 1018/2017/227 - 01/01/2018

Z up. STAROSTY

Krzysztof NADZIŃSKI

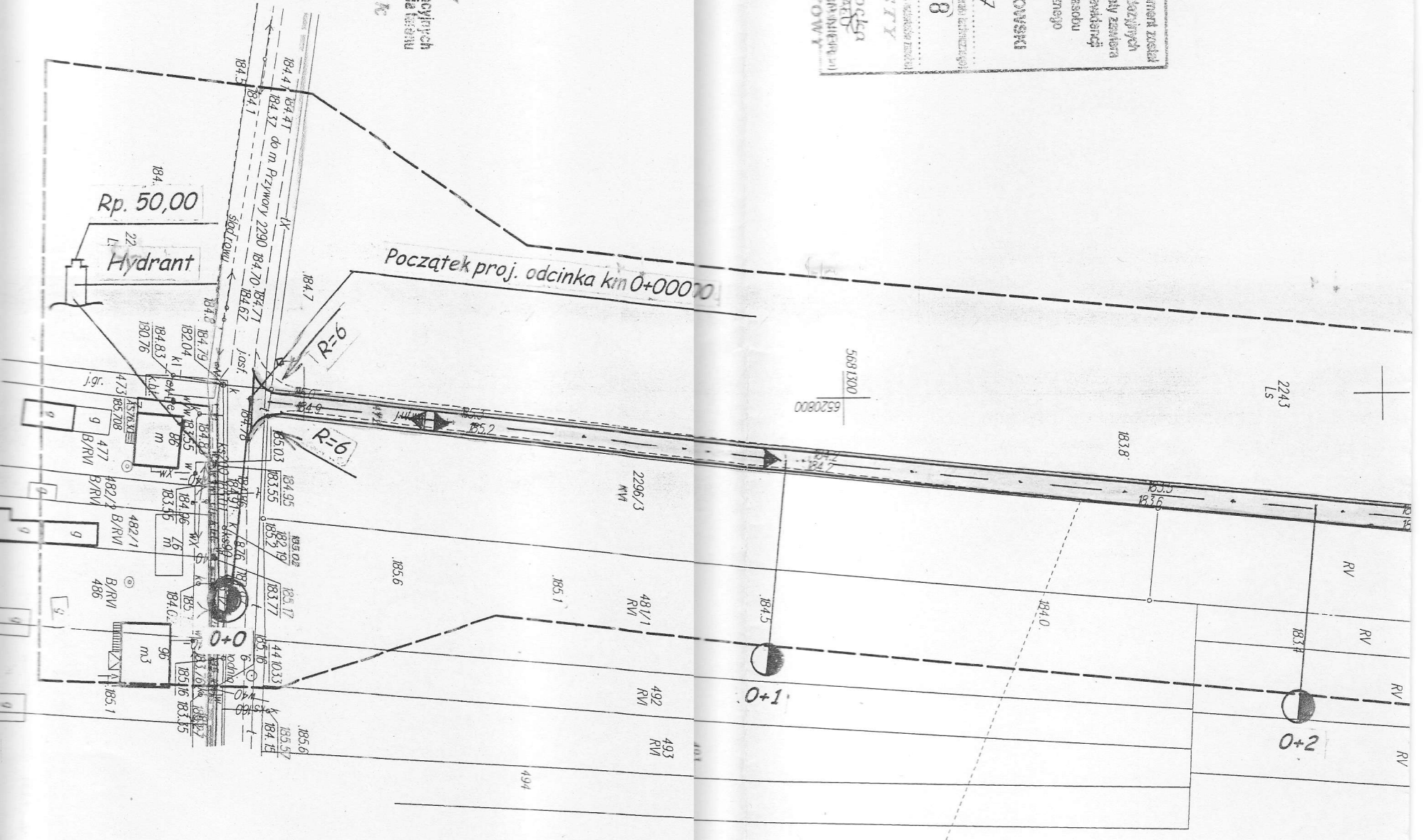
MAJSTER NIEMCEK
DZIAŁOWY NIEMCEK
CIECIEKOWY NIEMCEK

Imię i nazwisko	STAROSTA WIENUSZOWSKI
Adres	ul. ...
Podpis	[Podpis]
Wzrost	...
Waga	...
Temperatura ciała	...
Ciężar ciała	...
...	...

2017-03-07, Z up. STAROSTY

Z-ca Przewodniczącego przed komisją techniczną
usytuowania projektowanej linii

MATEUSZ JANCZAK
INSPEKTOR

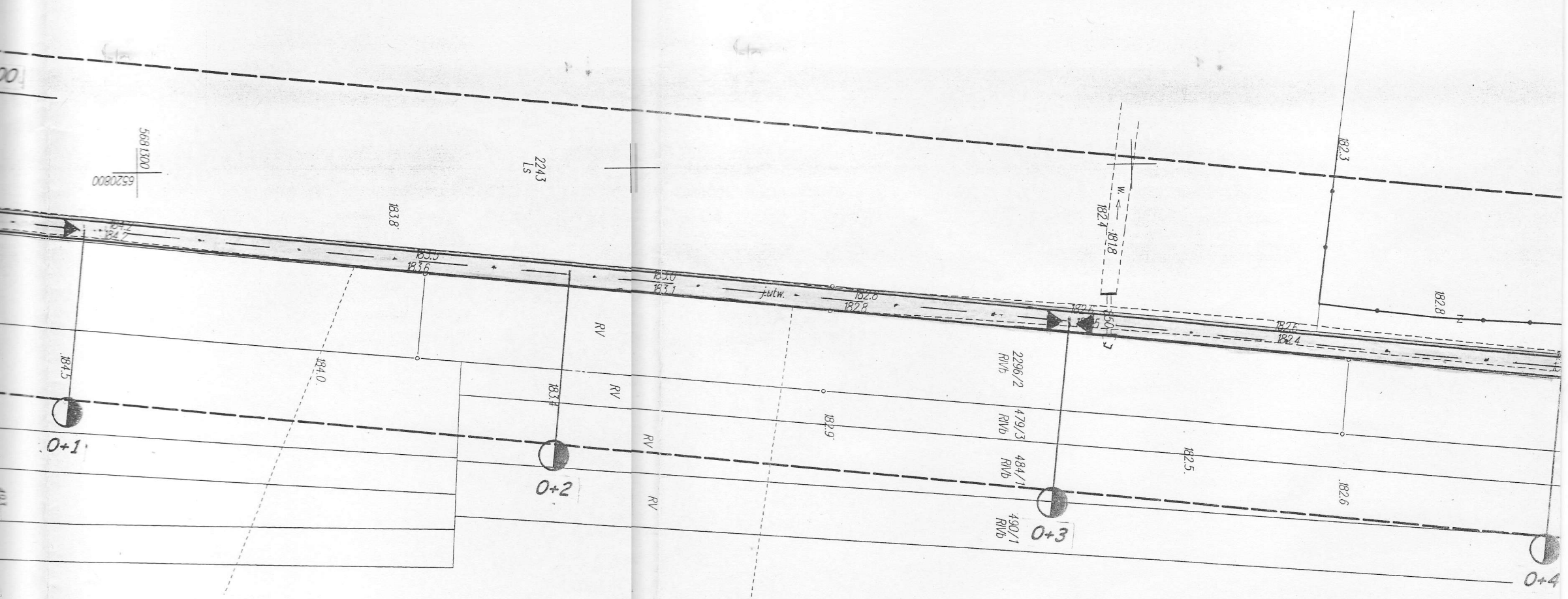


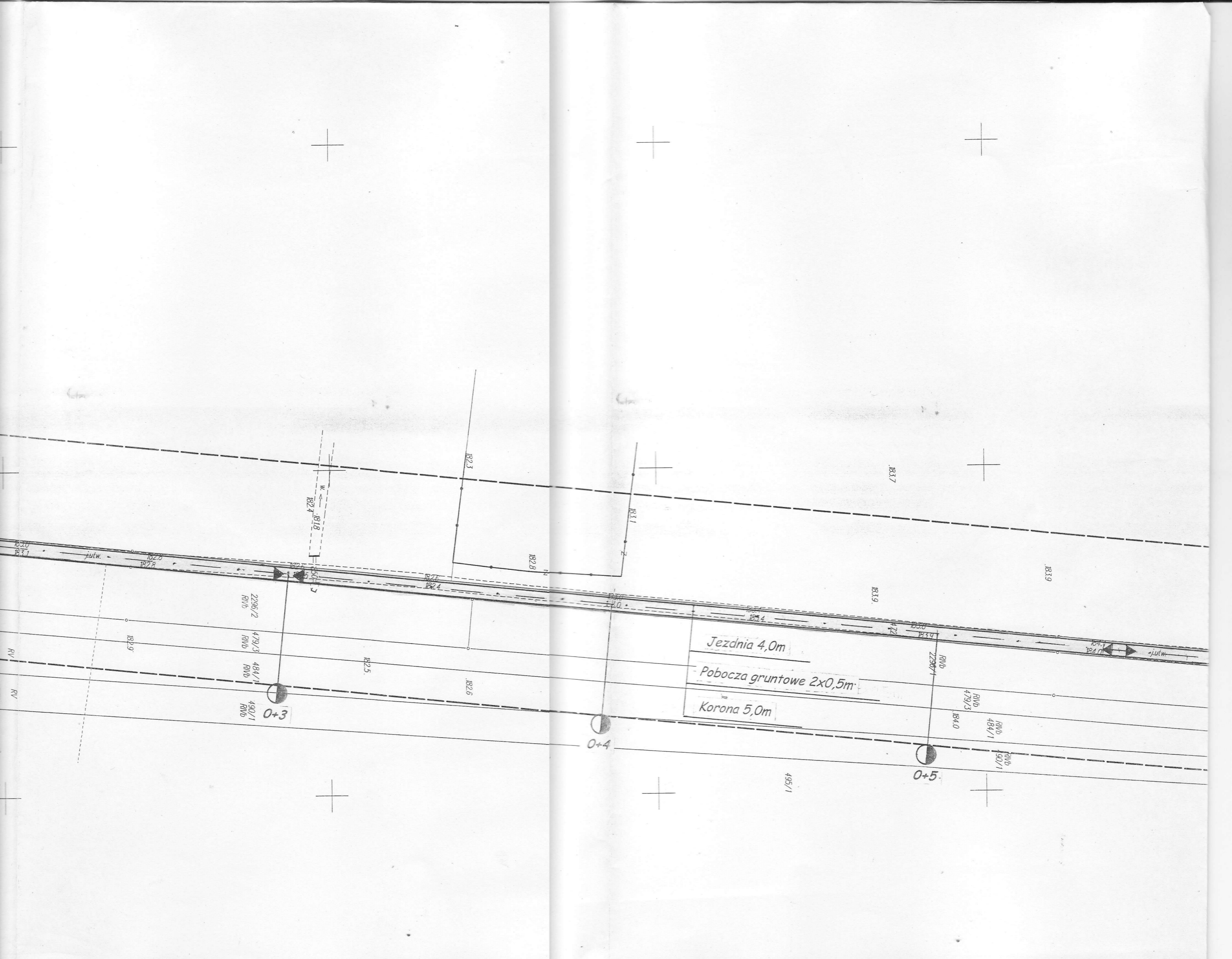
Postawiona się, że niniejszy dokument został
 opracowany w oparciu o dane geodezyjne
 i kartograficzne, których rzetelność została
 oparta technicznie wyłącznie na ewidencji
 metrycznej państwowego zasobu
 geodezyjnego i kartograficznego

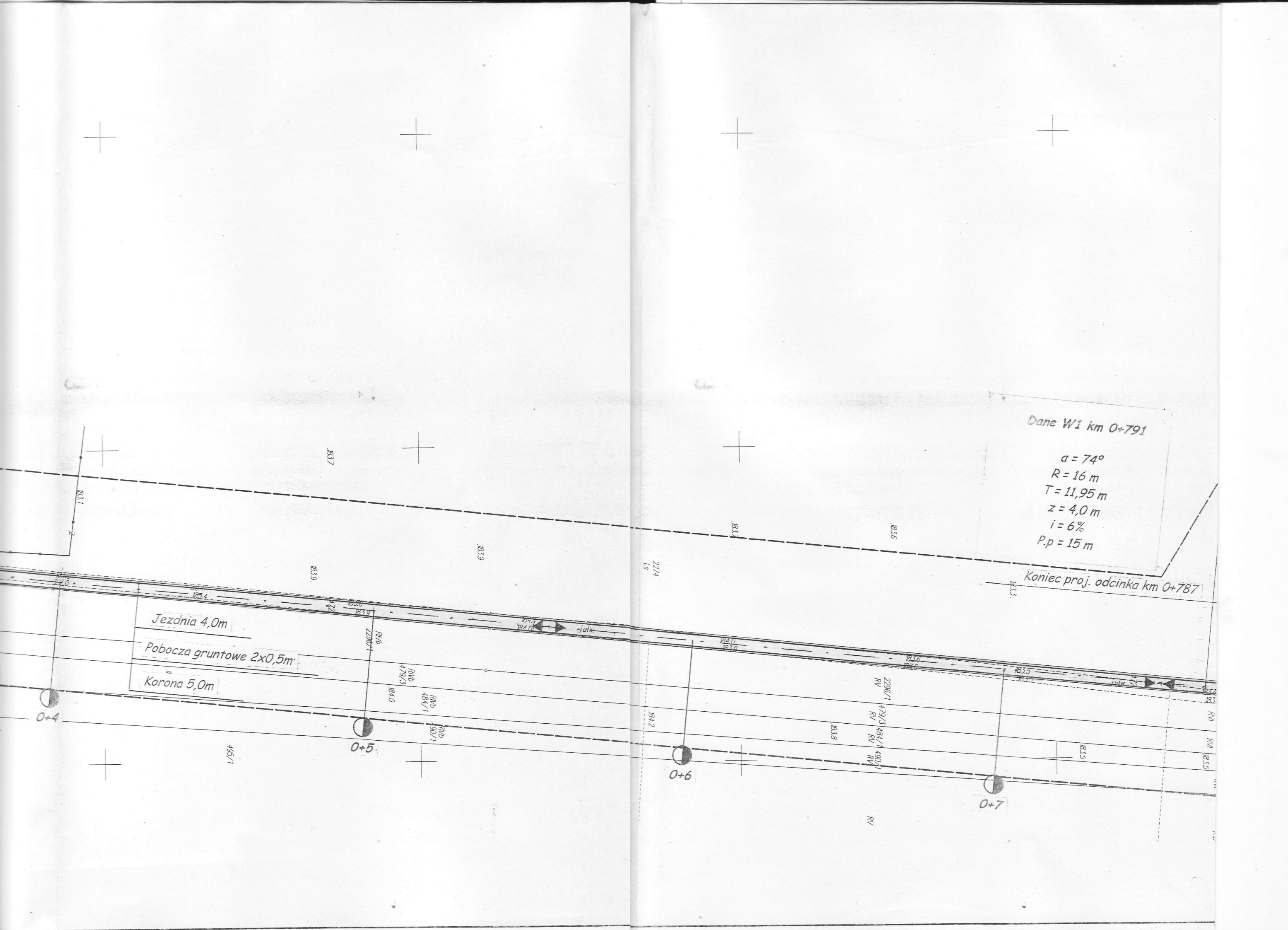
STAROSTA WIERUSZOWSKI
 P 1018 2017. 227
 (Miejscowość geodezyjny i kartograficzny zasobu - granicę techniczną)

2017 -03- 08
 (Data wykonania czynności geodezyjnych i kartograficznych)

Z up. SSKAROSTY
Kłuszyca INSPIROSCJA
 ... MAGZELNIK WYDZIAŁ
 DOKUMENTACJI I KARTOGRAFII
 C/01018/17/P/01018/17







Dane W1 km 0+791

$\alpha = 74^\circ$
 $R = 16 \text{ m}$
 $T = 11,95 \text{ m}$
 $z = 4,0 \text{ m}$
 $i = 6\%$
 $P.p = 15 \text{ m}$

Koniec proj. odcinka km 0+787

Jezdnia 4,0m
 - Pobocza gruntowe 2x0,5m
 Korona 5,0m

0+4

0+5

0+6

0+7

495/1

1839

1837

1839

227/4 LS

1831

1836

1833

RNB 2296/1

RNB 479/3

RNB 1840

RNB 484/1

RNB 190/1

RV 2296/1

RV 479/3

RV 484/1

RV 490/1

1838

RV

1835

1833

RV

RV

1835

RV

RV

RV

STAROSTWO POWIATOWE
W UL. TRYZONOWEJ
98-400 WIERUSZÓW
ul. Rynek 1-7

Projekt przebudowy drogi gminnej nr 118120E
w obrębie wsi Czastary
na działce nr.472
dł.787 m

Szkic sytuacyjny

Projektant:
R. Stowiński
A. Kaczyński

Roman Stowiński
Upr. budowlana UAN - 8386/17/87
w Specjalności Drogi

Skala 1: 1000
Data:
kwiecień 2017r.

Rysunek
Nr. 2

Andrzej Kaczyński
PROJEKTANT
Konstrucyjno-Instalacyjny
Nr podł. 5 ul. 1 5 2 ul. 2, 6 13
ul. 1 pkt 3
Nr UAN/N/7210/710/87

