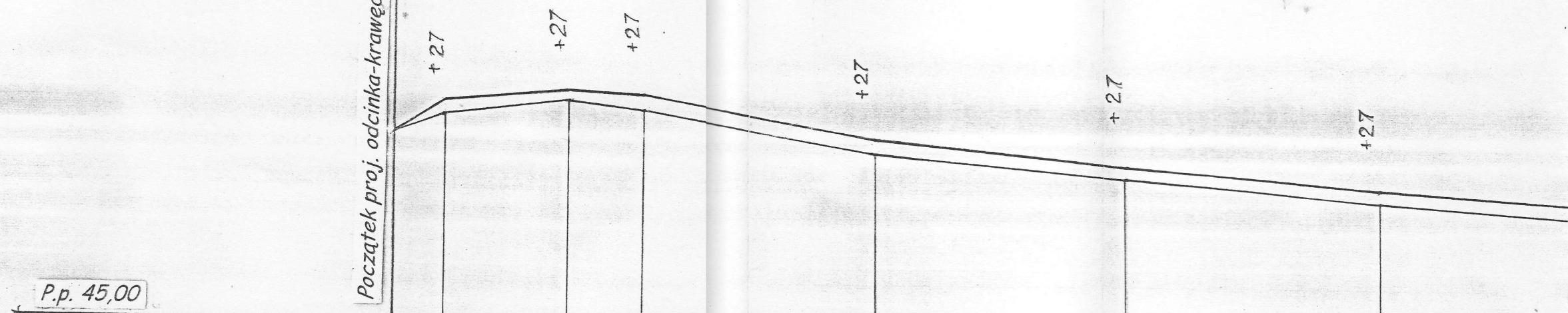
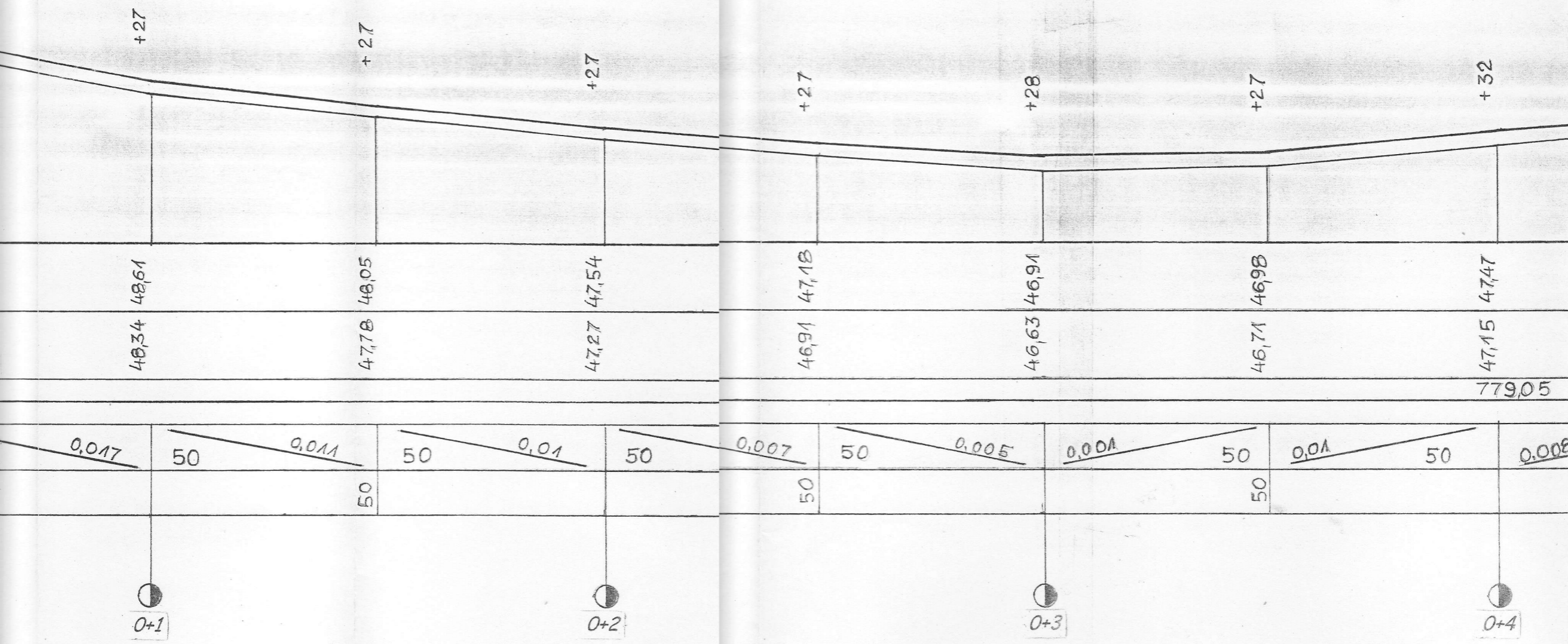
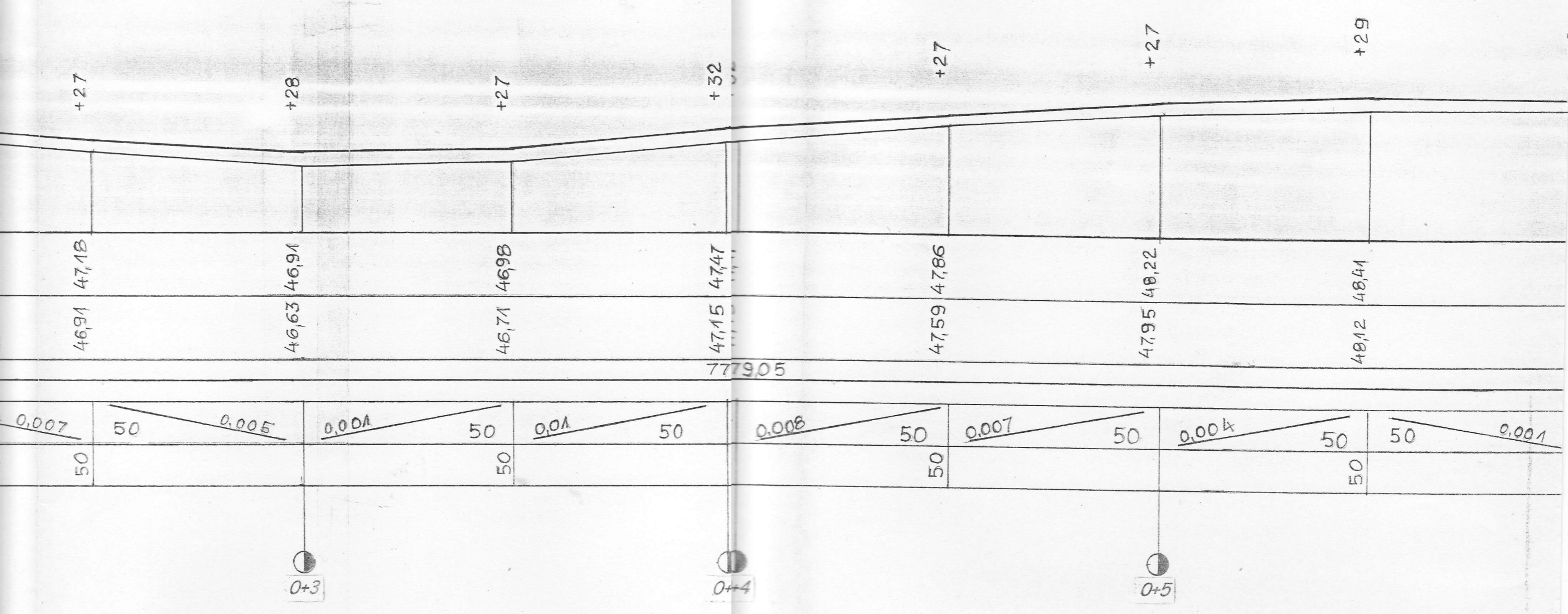


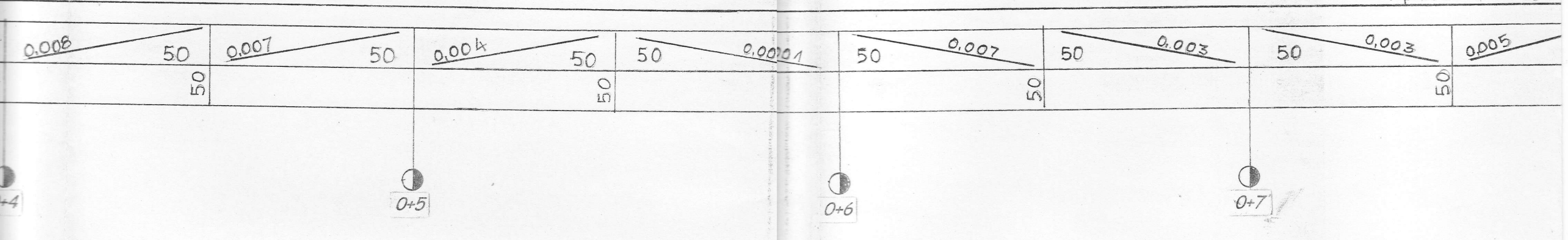
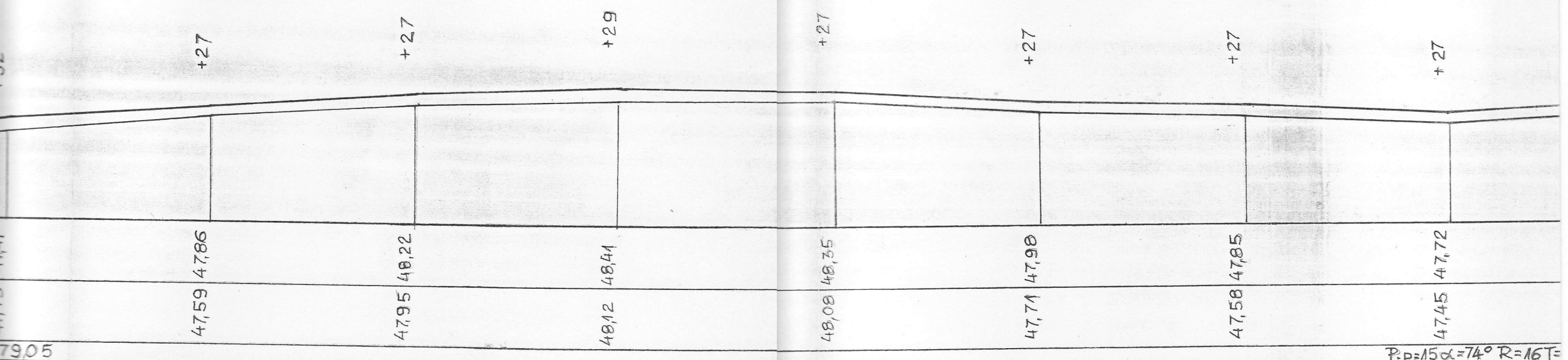
Początek proj. odcinka-krawędź jezdni drogi powiatowej



P.p. 45,00									
Rzędne niwelety	48,74	49,35	49,62	49,48	48,61	48,05	47,54		
Rzędne terenu	48,74	49,08	49,35	49,21	48,34	47,78	47,27		
Proste i łuki poziome									
Pochylenia		0,06 / 10	0,01 / 25	0,009 / 15	50	0,017 / 50	0,011 / 50	0,01 / 50	0,0 / 50
Odległości		10	35	50			50		
Kilometraż	0+0				0+1			0+2	

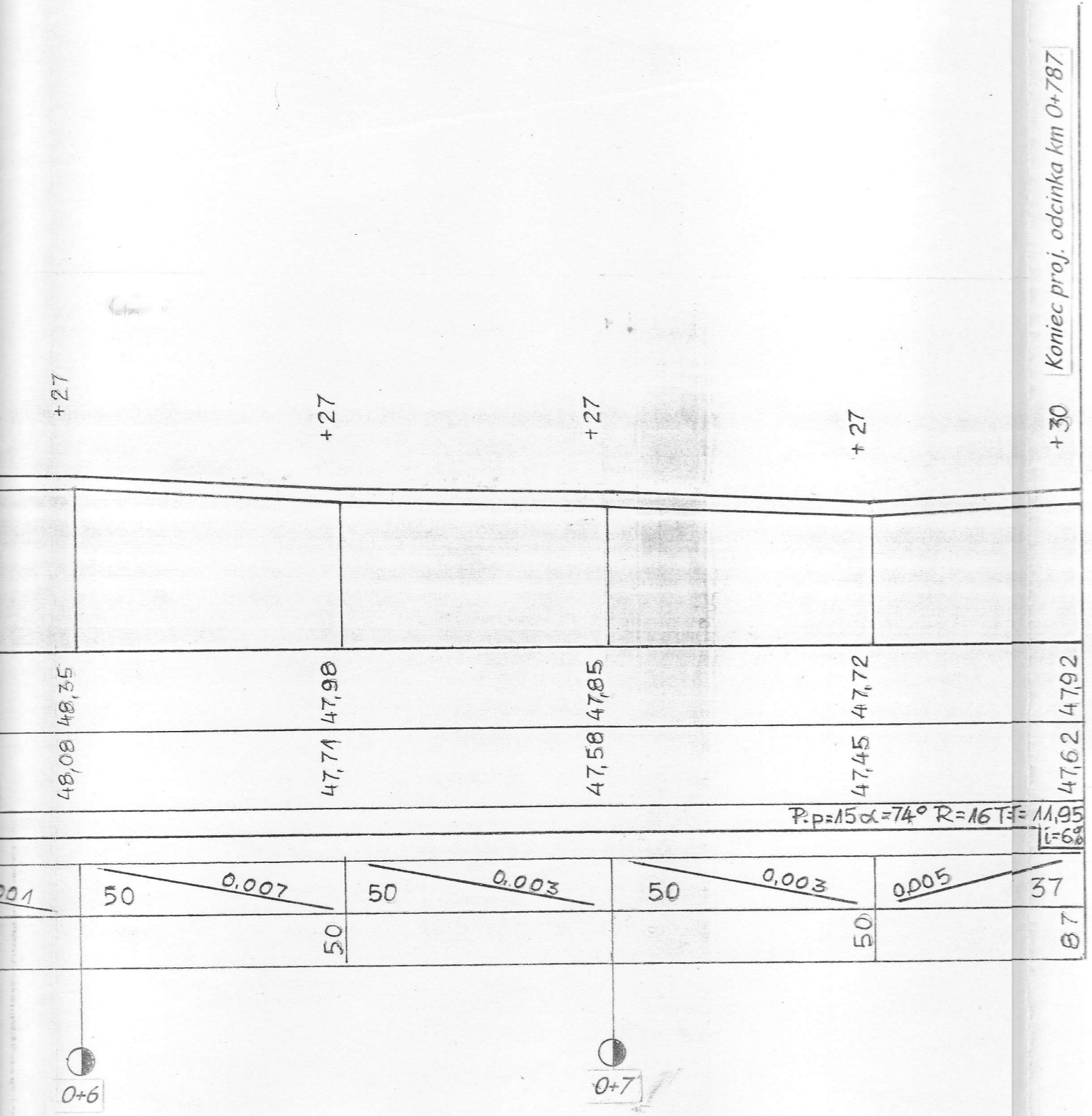






P.p=15 α=74° R=16T=

STAROSTWO POWIATOWE
W WIERUSZOWIE
98-400 WIERUSZÓW
ul. Rynek 1-7



Projekt przebudowy drogi gminnej nr 118120E
w obrębie wsi Czastary
na działce nr.472
dł. 787 m

Przekrój podłużny

Projektant:
R. Słowiński
A. Kaczyński

Roman Słowiński
Upr. budowlane UAN - 8386/17/87
w Specjalności Drogi

Skala 1: 1000
Data:
kwiecień 2017 r.

Andrzej Kaczyński
PROJEKTANT
Konstrukcyjno - Inżynierski
w Wieruszowie
ul. Rynek 1-7
0-400 10 10 10
Nr UAN/47210/710/87

Nr. 4