

MAPA ST-45

17/1/39

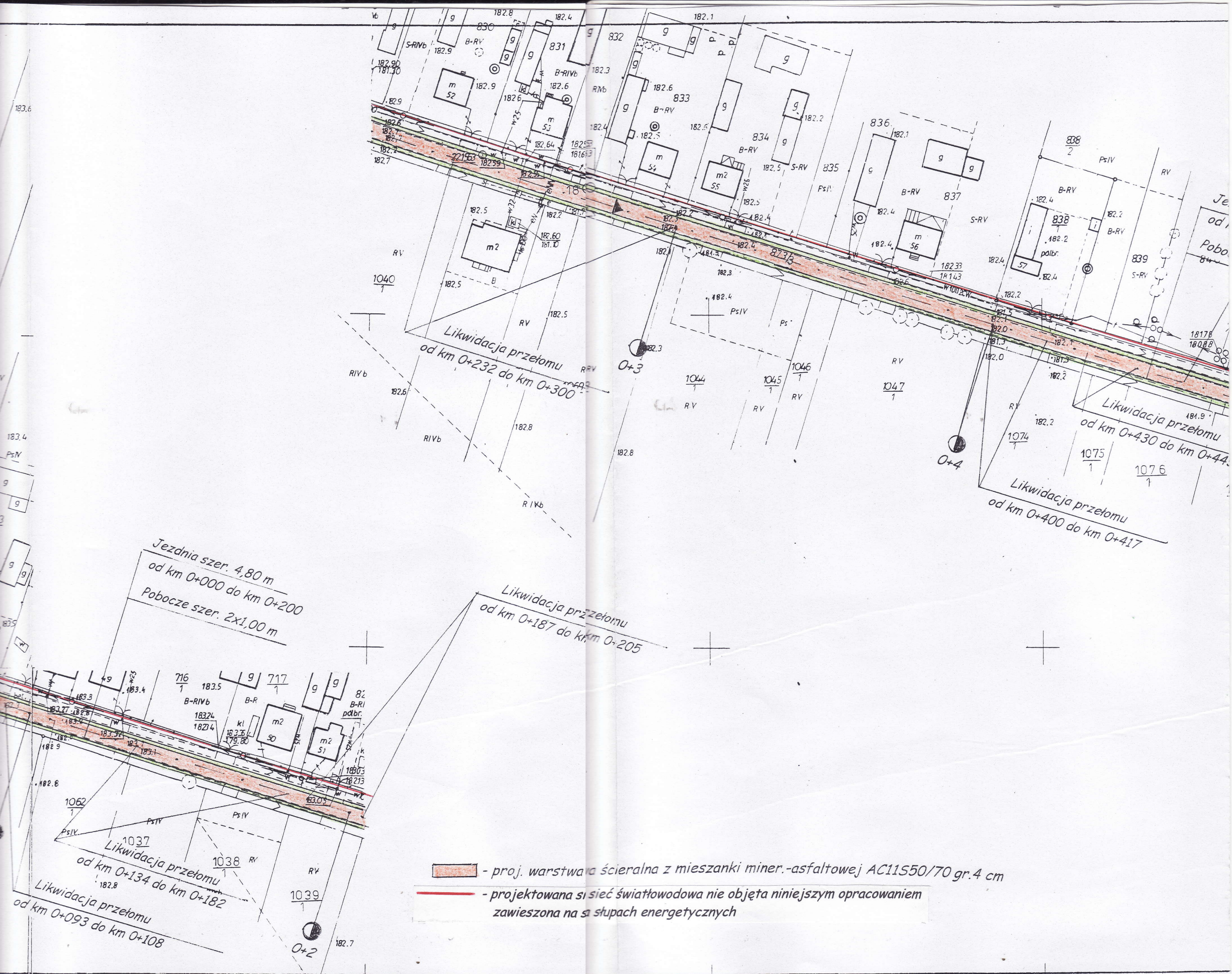
09-2-4

RADOŚĆ miejscowość

RADOŚĆ Obręb

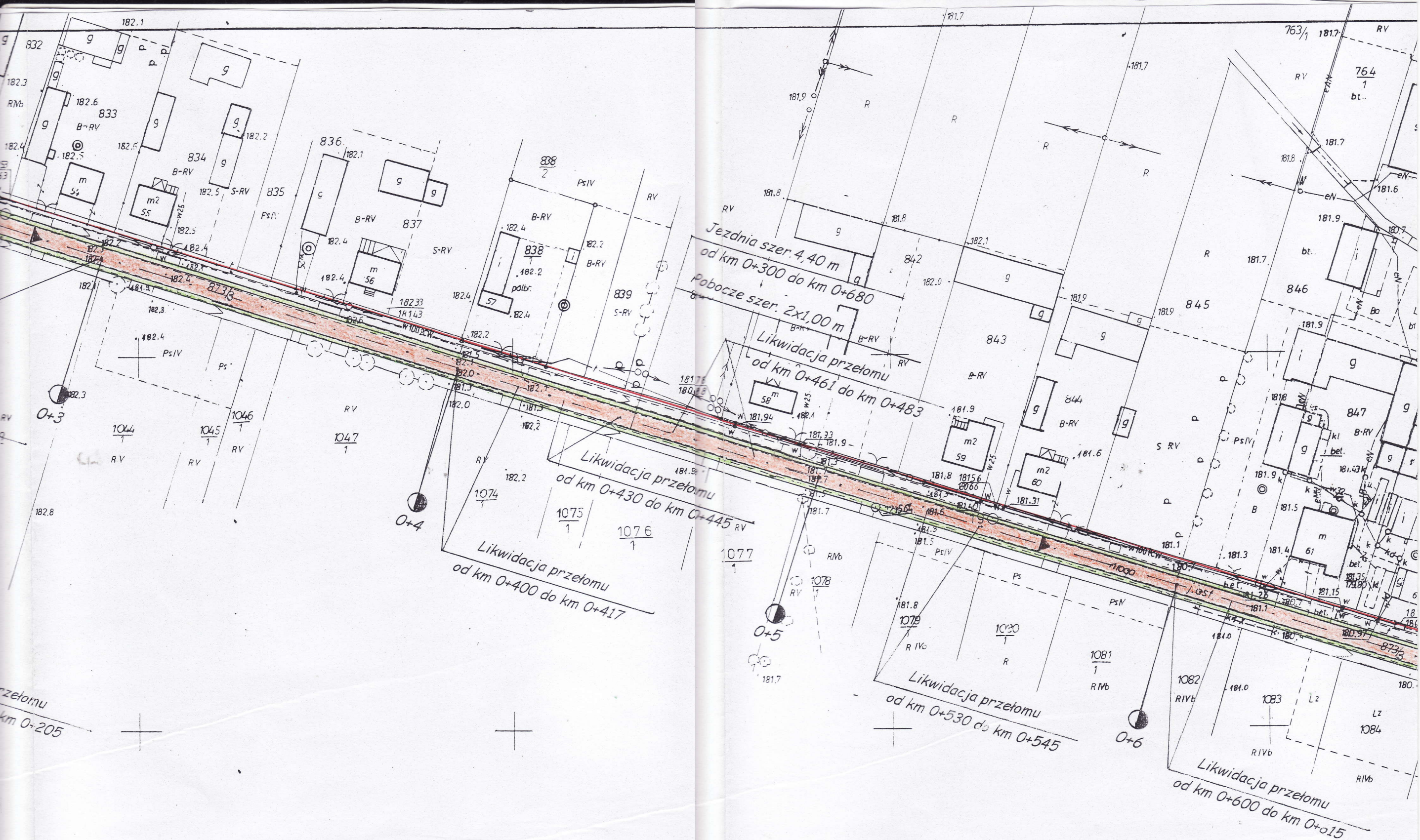
CZAJARY Gmina

- proj. warstwa ści
 - projektowana sieć zawieszona na słupach



proj. warstwa ścieralna z mieszanki miner.-asfaltowej AC11S50/70 gr.4 cm

projektowana sieć światłowodowa nie objęta niniejszym opracowaniem zawieszona na słupach energetycznych



ścieralna z mieszanki miner.-asfaltowej AC11S50/70 gr.4 cm
 sieć światłowodowa nie objęta niniejszym opracowaniem
 a słupach energetycznych





Plan miejscowości

Plan Obrębi

C.A.S.T.A.D.
Gmina

Jeźdnia szer. 4,20 m
od km 0+700 do km 1+025
Pobocze szer. 2x1,00 m

0+7

0+8

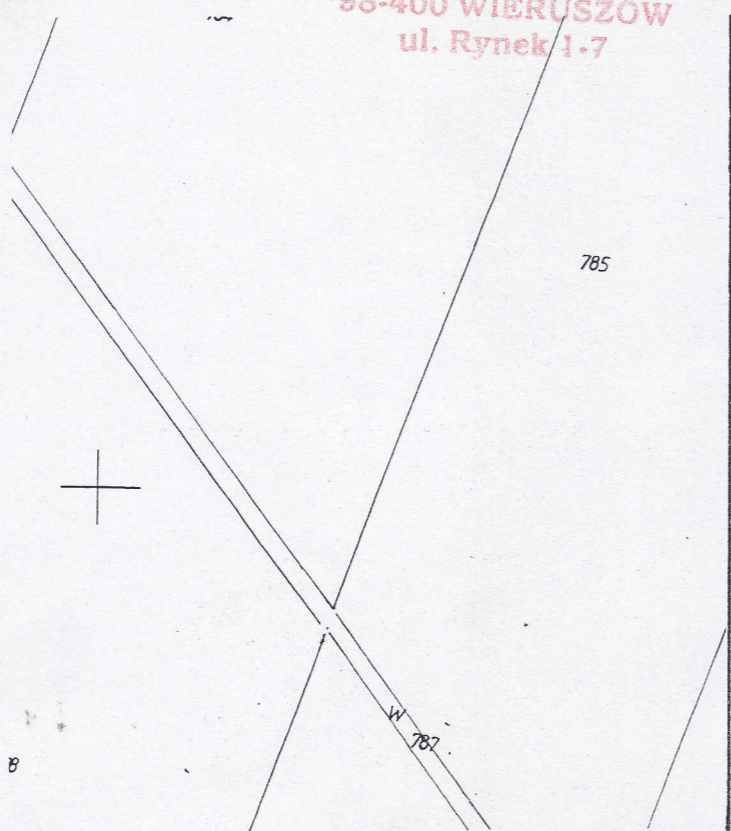
0+9

STAROSTWO POWIATOWE
W WIERUSZOWIE
98-400 WIERUSZÓW
ul. Rynek 1-7

M.P.P.P. ST - MS

29/11/16

2015-09-2



785

8

Projekt przebudowy drogi gminnej nr.118111E
w miejscowości Radostów Drugi
na działce 873/3
dł. 1025 m

Szkic sytuacyjny

Projektant:
R. Słowiński

Roman Słowiński

Upr. budowlane UAN - 8388/17/87
w Specjalności Drogi

A. Kaczyński

Skala 1: 1000
Data:
styczeń 2016 r.

Rysunek
Nr. 2

Andrzej Kaczyński
PROJEKTANT
Konstrukcyjna - Inżynieria
Współpraca z
Na podst. § 3 ust. 1 § 2 ust. 2, § 19
ust. 1 pkt. 3
Nr. UAN/N/7219/719/87

Koniec proj. przebudowy km 1+025

