

Km 0+000

Rp. 50,00

Początek proj. odcinka - krawędź jezdni drogi powiatowej nr 4507E

P.p. 40,00

Rzędne niwelety nawierzchni

Rzędne terenu

Proste i łuki poziome

Pochylenia i łuki pionowe

Odległości

Kilometraż

	50,00	49,95	49,85	49,70	49,35	49,22
	50,00	49,95	49,96	49,84	49,37	49,20
			136,26		$W_A R=260 T=29,74 K=59,22$ $Z=1,70 i=2\% \alpha=148'50''$	
		100	0,003		100	0,007
		17	50		50	60
	0+0			0+1		

-11

-14

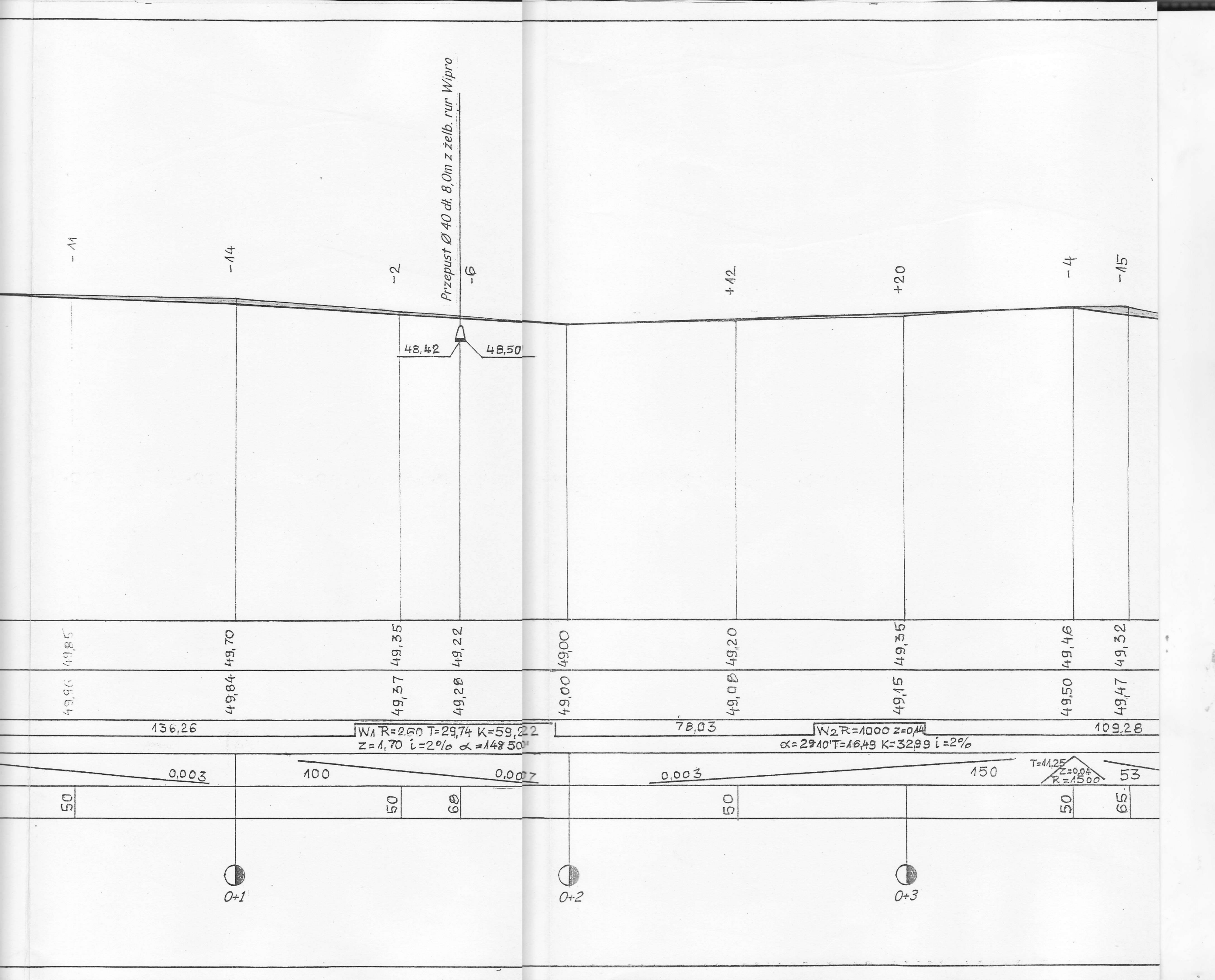
-2

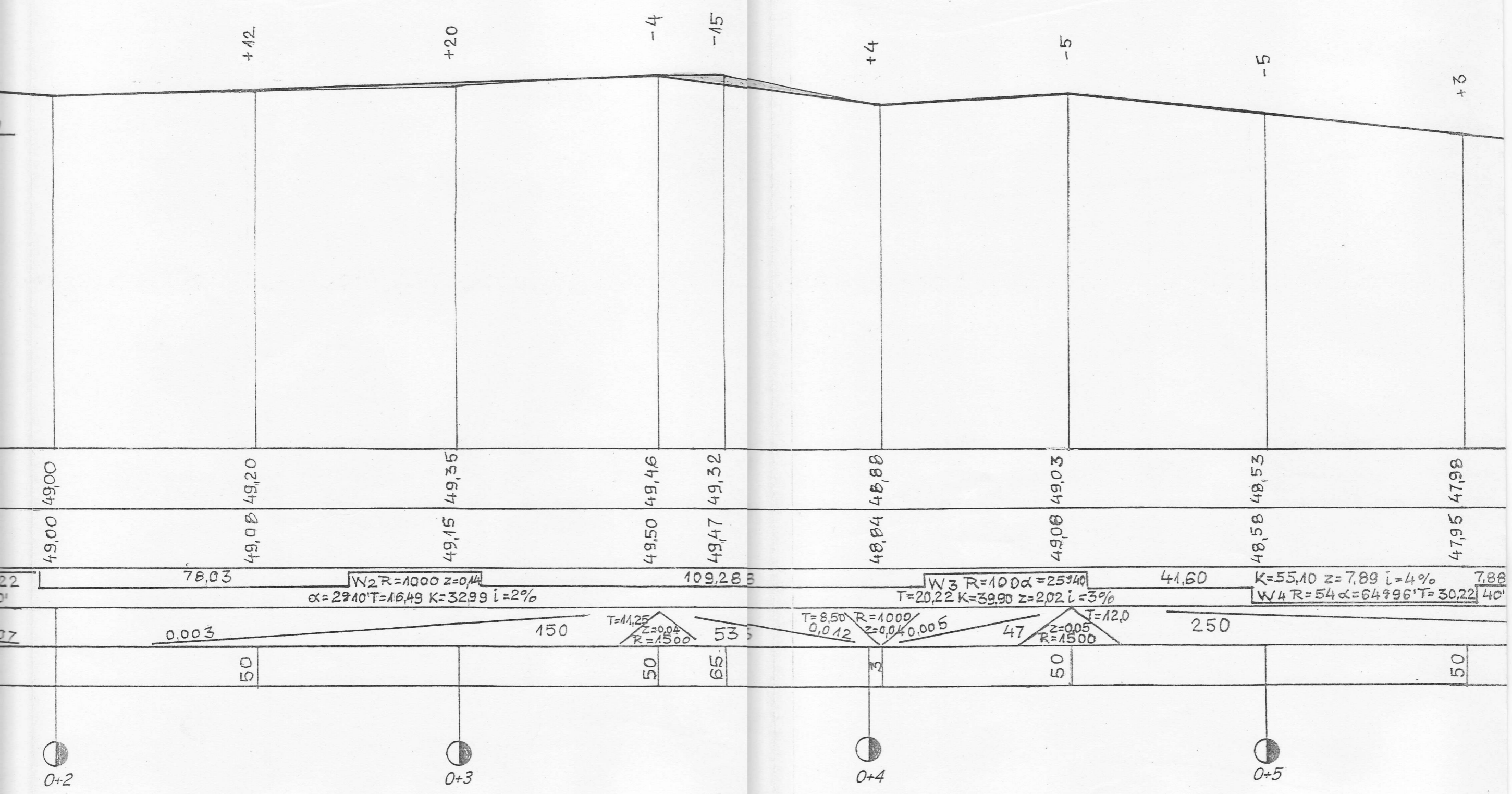
Przepust Ø 40 dt. 8,0m z żelb. rur Wipro

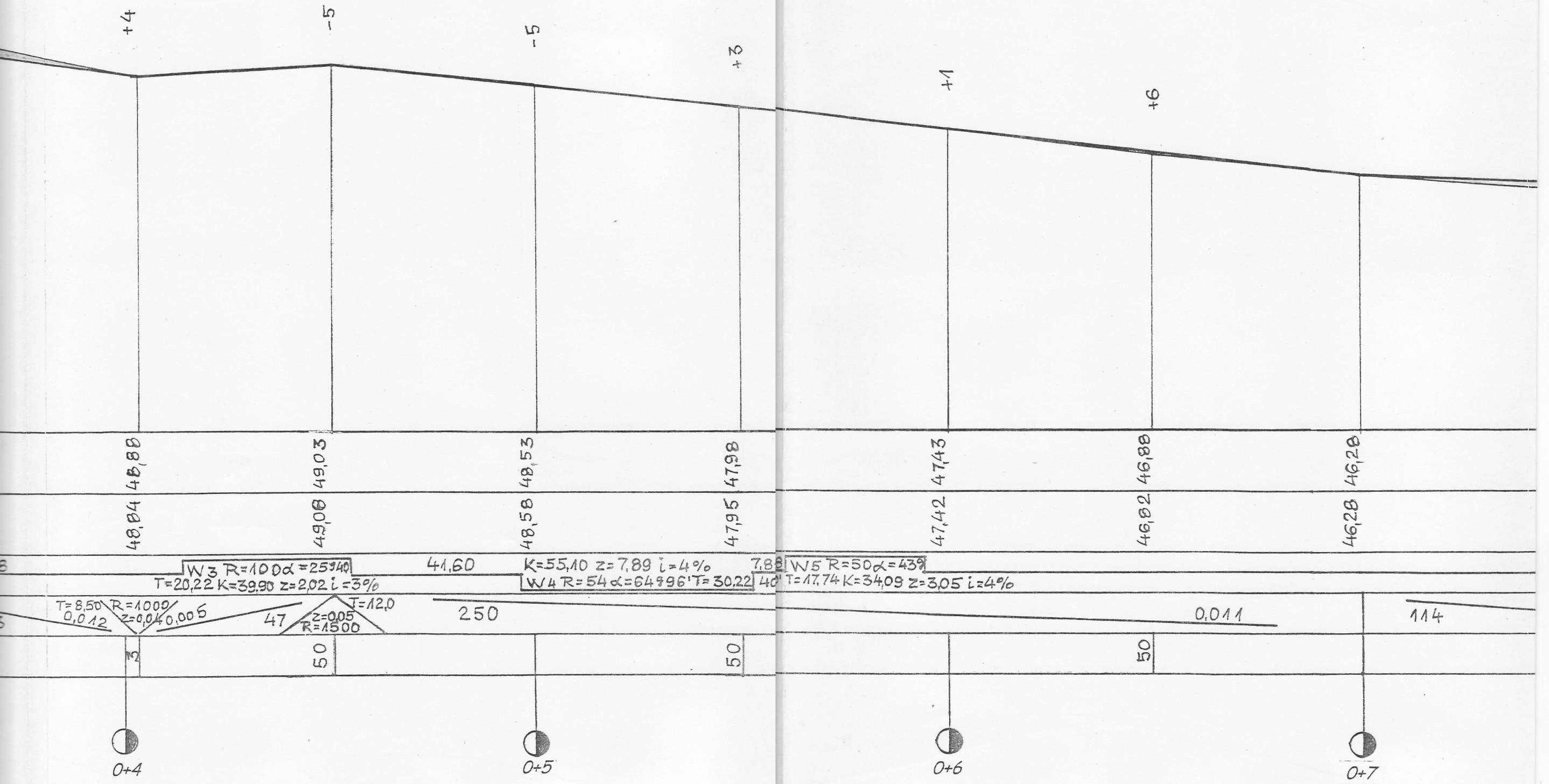
-6

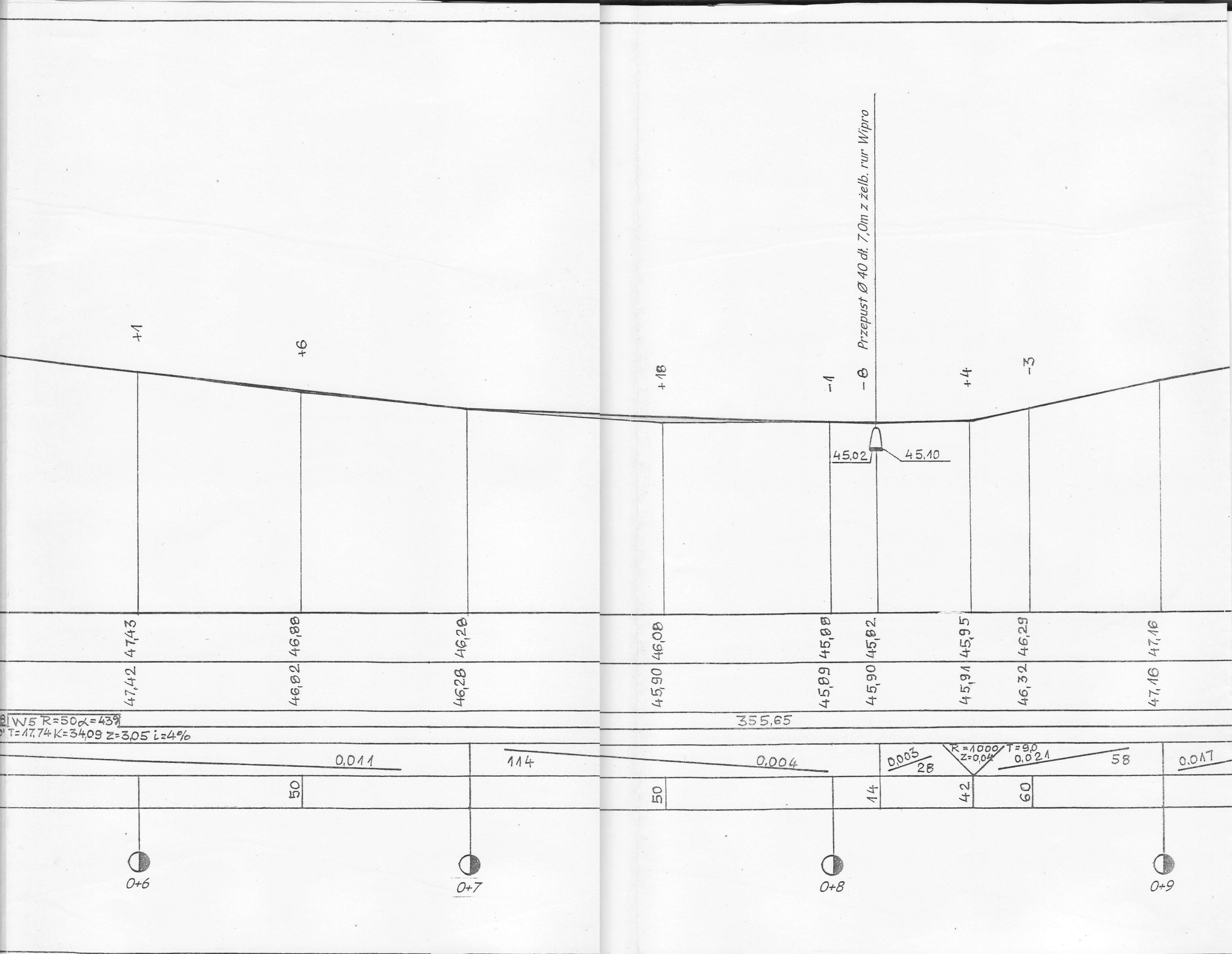
48,42

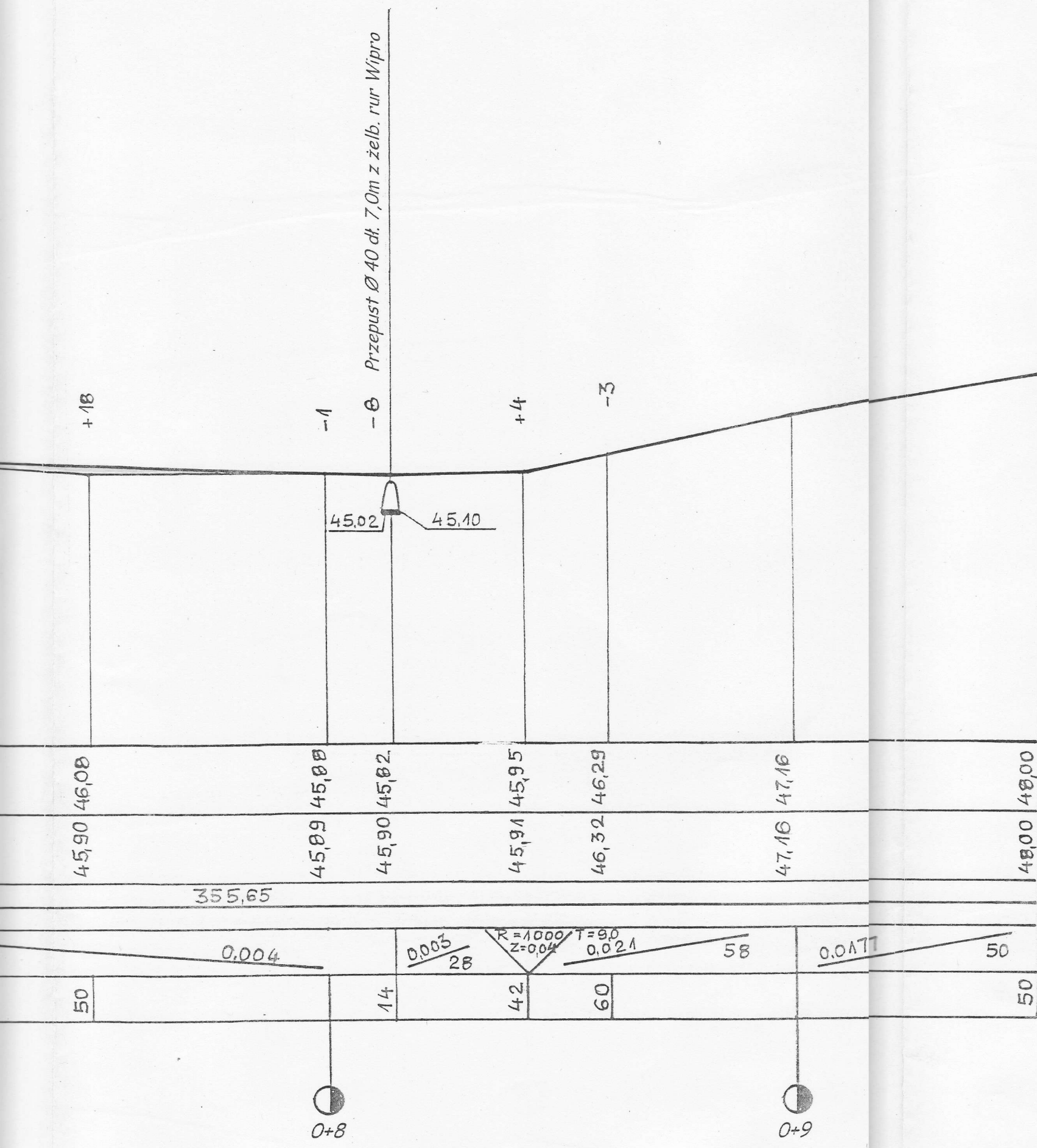
48,50



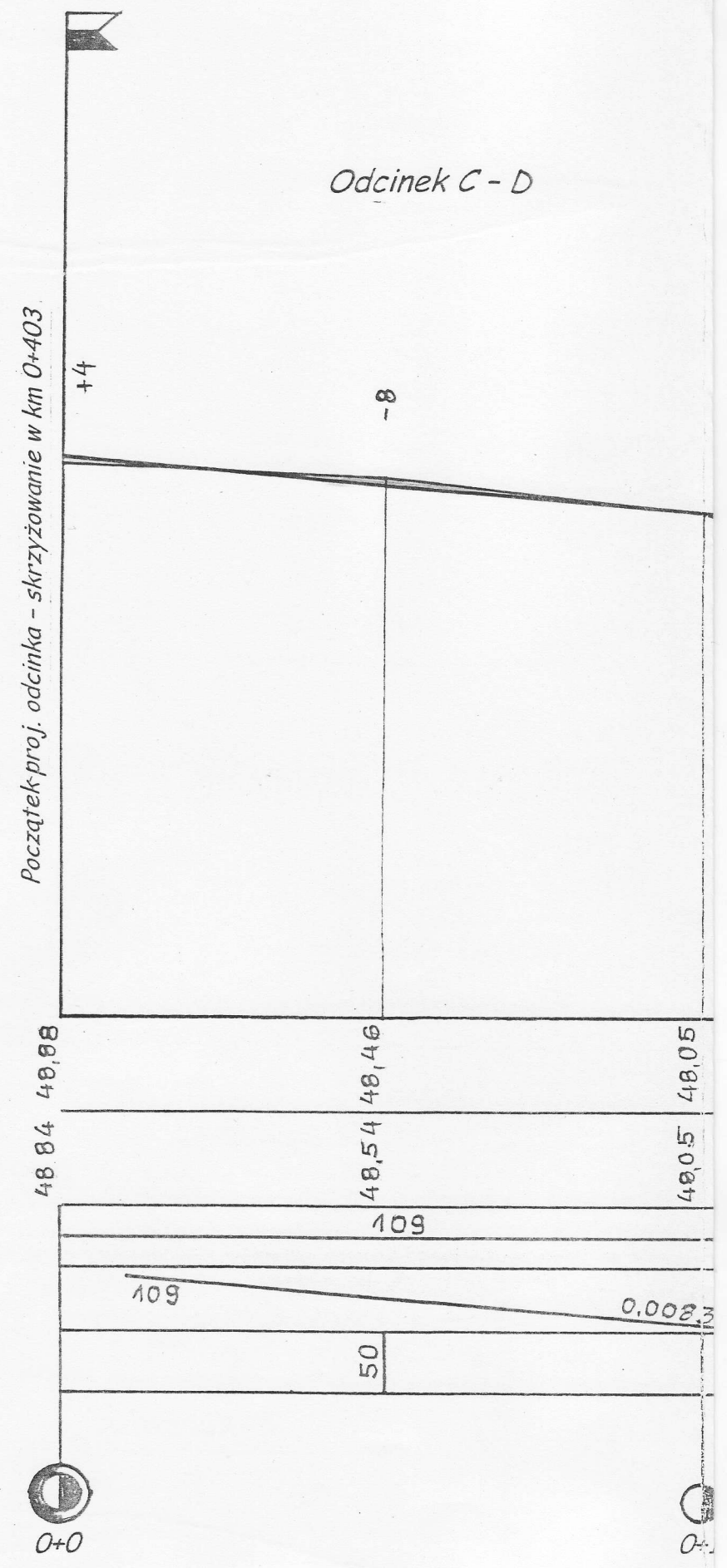


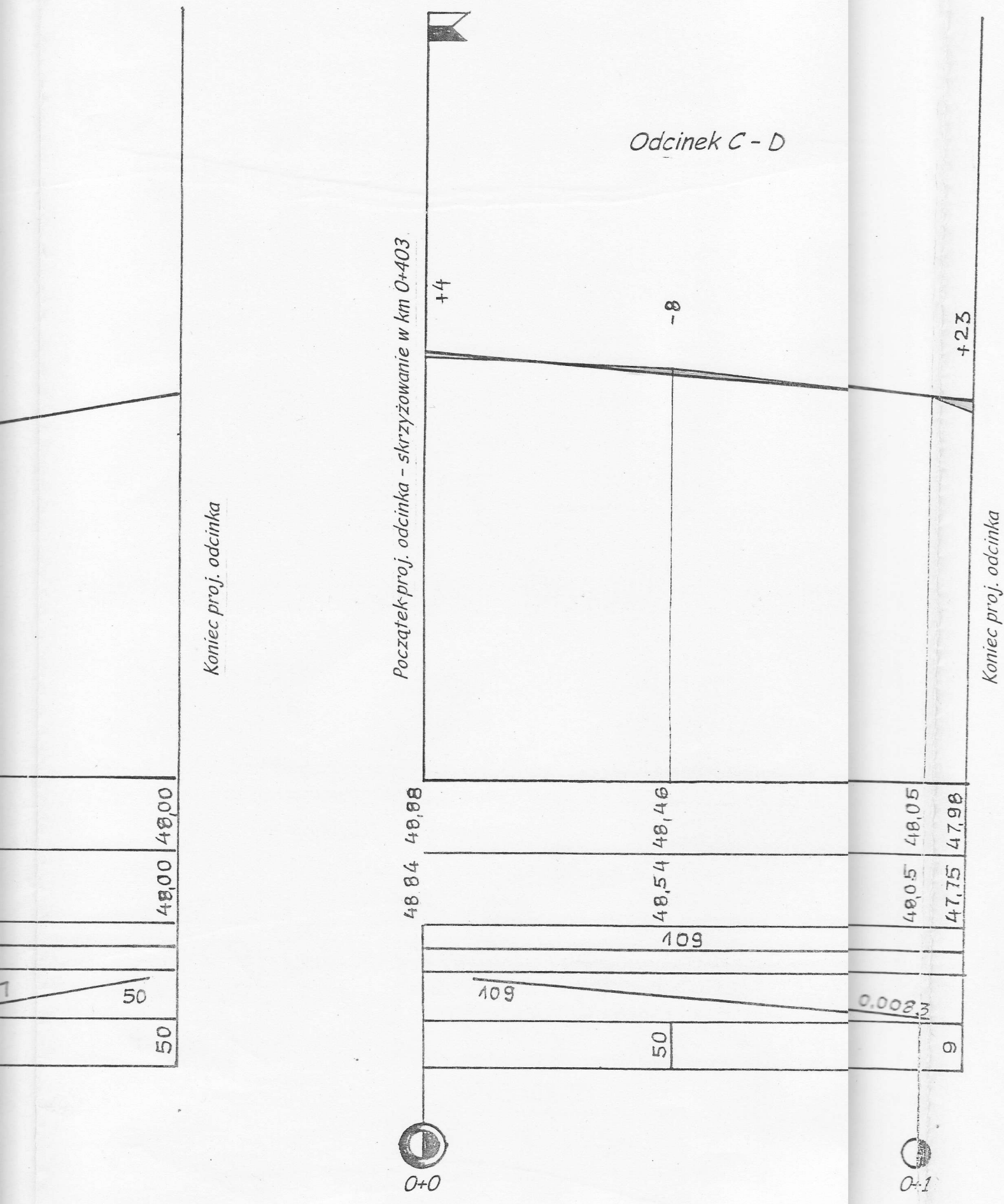






Koniec proj. odcinka





STAROSTWO POWIATOWE
W WIERUSZOWIE
18-400 WIERUSZÓW
ul. Rynek 1-7

Projekt przebudowy drogi gminnej
Przywory - Nalepa
na działkach 602,612,615,3260,3324
dł. 889 m

Przekrój podłużny

Projektant:
R. Stowiński
A. Kaczyński

Roman Stowiński
Upr. budowlana UAN - 8386/17/87
w Specjalności Drogi

Skala 1: 1000
Data:
styczeń 2015 r.

Rysunek
Nr. 4

Andrzej Kaczyński
PROJEKTANT
Konstrukcyjno-Techniczny
w zakresie dróg
Na podst. 5-5 ust. 1 § 2 ust. 2, § 13
ust. 1 pkt. 3
N: UAN/N/7210/710/87