

**UCHWAŁA NR IX/43/2015
RADY GMINY CZASTARY**

z dnia 25 listopada 2015 r.

**w sprawie określenia wzorów formularzy deklaracji i informacji
na podatek od nieruchomości, podatek rolny i podatek leśny**

Na podstawie art. 18 ust. 2 pkt 8 i art. 40 ust. 1 ustawy z dnia 8 marca 1990 roku o samorządzie gminnym (Dz. U. z 2015r. poz. 1515) art. 6 ust. 13 ustawy z dnia 12 stycznia 1991r. o podatkach i opłatach lokalnych (Dz. U. z 2014 r. poz. 849, ze zm. z 2015 r. poz. 528, poz. 699, poz. 774, poz. 1045, poz. 1289, poz. 1777) art. 6a ust. 11 ustawy z dnia 15 listopada 1984 r. o podatku rolnym (Dz. U. z 2013r. poz. 1381, ze zm. z 2014 r., poz. 40 i z 2015 poz. 1045) art. 6 ust. 9 ustawy z dnia 30 października 2002 r. o podatku leśnym (Dz. U. z 2013 r. poz. 465, ze zm. w 2015 poz. 1045) Rada Gminy Czastary uchwała, co następuje:

§ 1. W sprawie podatku od nieruchomości określa się wzór formularza:

1. DN – 1 Deklaracja na podatek od nieruchomości zgodnie z załącznikiem Nr 1 do niniejszej uchwały.
2. IN – 1 Informacja o nieruchomościach i obiektach budowlanych, zgodnie z załącznikiem Nr 2 do niniejszej uchwały.
3. ZN – 1/A Załącznik do deklaracji i informacji: Dane o nieruchomościach, zgodnie z załącznikiem Nr 3 do niniejszej uchwały.
4. ZN – 1/B Załącznik do deklaracji i informacji: Dane o zwolnieniach podatkowych i ulgach podatkowych w podatku od nieruchomości, zgodnie z załącznikiem Nr 4 do niniejszej uchwały.
5. ZN – 1/C Załącznik do deklaracji i informacji: Dane o współwłaścicielach, współużytkownikach i współposiadaczach nieruchomości zgodnie z załącznikiem Nr 5 do niniejszej uchwały.

§ 2. W sprawie podatku rolnego określa się wzór formularza:

1. DR – 1 Deklaracja na podatek rolny zgodnie z załącznikiem Nr 6 do niniejszej uchwały.
2. IR – 1 Informacja o gruntach, zgodnie z załącznikiem Nr 7 do niniejszej uchwały.
3. ZR – 1/A Załącznik do deklaracji i informacji: Dane o nieruchomościach rolnych, zgodnie z załącznikiem Nr 8 do niniejszej uchwały.
4. ZR – 1/B Załącznik do deklaracji i informacji: Dane o zwolnieniach podatkowych i ulgach podatkowych w podatku rolnym, zgodnie z załącznikiem Nr 9 do niniejszej uchwały.
5. ZR – 1/C Załącznik do deklaracji i informacji: Dane o współwłaścicielach, współużytkownikach i współposiadaczach nieruchomości rolnych zgodnie z załącznikiem Nr 10 do niniejszej uchwały.

§ 3. W sprawie podatku leśnego określa się wzór formularza:

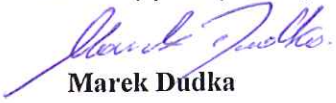
1. DL – 1 Deklaracja na podatek leśny zgodnie z załącznikiem Nr 11 do niniejszej uchwały.
2. IL – 1 Informacja o lasach, zgodnie z załącznikiem Nr 12 do niniejszej uchwały.
3. ZL – 1/A Załącznik do deklaracji i informacji: Dane o nieruchomościach leśnych, zgodnie z załącznikiem Nr 13 do niniejszej uchwały.
4. ZL – 1/B Załącznik do deklaracji i informacji: Dane o zwolnieniach podatkowych w podatku leśnym, zgodnie z załącznikiem Nr 14 do niniejszej uchwały.
5. ZL – 1/C Załącznik do deklaracji i informacji: Dane współwłaścicielach, współużytkownikach i współposiadaczach nieruchomości leśnych zgodnie z załącznikiem Nr 15 do niniejszej uchwały.

§ 4. Wykonanie uchwały powierza się Wójtowi Gminy Czastary.

§ 5. Traci moc uchwała Nr VIII/45/2011 Rady Gminy w Czastarach z dnia 28 grudnia 2011 r. w sprawie zatwierdzenia wzorów formularzy do składania informacji w sprawie podatku od nieruchomości, podatku rolnego, raz deklaracji na podatek od nieruchomości, podatek rolny i leśny (Dz. U. Woj. Łódzkiego z 2011 r. poz. 4715).

§ 6. Uchwała wchodzi w życie po upływie 14 dni od dnia ogłoszenia w Dzienniku Urzędowym Województwa Łódzkiego z mocą obowiązującą od 1 stycznia 2016 r.

Przewodniczący Rady Gminy



Marek Dudka

1. Identyfikator podatkowy NIP // numer PESEL (niepobawia kwadrat)	2. Nr dokumentu
--	-----------------

Załącznik nr 1
do Uchwały nr XXIII/2015
Rady Gminy Czastary
z dnia 25 listopada 2015 r.

DN-1

DEKLARACJA NA PODATEK OD NIERUCHOMOŚCI

3. Rok

Podstawa prawna: Art. 6 ustawy z dnia 12 stycznia 1991 r. o podatkach i opłatach lokalnych (Dz.U. z 2014 r. poz.849, z późn. zm.).

Składający: Formularz przeznaczony dla osób prawnych, jednostek organizacyjnych oraz spółek niemających osobowości prawnej będących właścicielami nieruchomości lub obiektów budowlanych, posiadaczami samodzielnych nieruchomości lub obiektów budowlanych, użytkownikami wieczystymi gruntów, posiadaczami nieruchomości lub ich części albo obiektów budowlanych lub ich części, stanowiących własność Skarbu Państwa lub jednostki samorządu terytorialnego oraz dla osób fizycznych będących współwłaścicielami lub współposiadaczami z osobami prawnymi, bądź z innymi jednostkami organizacyjnymi nieposiadającymi osobowości prawnej lub ze spółkami nieposiadającymi osobowości prawnej, z wyjątkiem osób fizycznych tworzących wspólnotę mieszkaniową.

Termin składania: Do dnia 31 stycznia każdego roku podatkowego lub w terminie 14 dni od zaistnienia okoliczności mających wpływ na powstanie (wygaśnięcie) obowiązku podatkowego, lub wysokość opodatkowania.

Miejsce składania: Organ podatkowy właściwy ze względu na miejsce położenia przedmiotów opodatkowania.

A. MIEJSCE SKŁADANIA DEKLARACJI

4. Nazwa i adres siedziby organu podatkowego

URZĄD GMINY W CZASTARACH
ul. Wolności 29
98-410 Czastary

B. OBOWIĄZEK ZŁOŻENIA DEKLARACJI

5. Okoliczności powodujące obowiązek złożenia deklaracji (zaznaczyć właściwy kwadrat):

1. Deklaracja składana w terminie do 15 stycznia roku podatkowego

2. Deklaracja składana w trakcie roku podatkowego – nr i data zmiany []/[]-[]-[]

3. Korekta deklaracji rocznej (miesiąc – rok) []-[]

C. PODMIOT ZOBOWIĄZANY DO ZŁOŻENIA DEKLARACJI

6. Rodzaj podmiotu (zaznaczyć właściwy kwadrat):

1. Właściciel, użytkownik lub posiadacz 2. Współwłaściciel, współużytkownik lub współposiadacz

D. DANE PODATNIKA

* - dotyczy podatnika będącego osobą fizyczną

** - dotyczy podatnika będącego osobą fizyczną

D.1. DANE IDENTYFIKACYJNE

7. Rodzaj podatnika (zaznaczyć właściwy kwadrat):

1. Osoba fizyczna 2. Osoba prawna 3. Jednostka organizacyjna, w tym spółka, nieposiadająca osobowości prawnej

8. Nazwa pełna * / Nazwisko **

9. Nazwa skrócona * / Pierwsze imię, drugie imię **

10. Identyfikator REGON

11. Data urodzenia (dzień - miesiąc - rok) 12. Imię ojca 13. Imię matki

D.2. ADRES SIEDZIBY * / ADRES ZAMIESZKANIA **

14. Kraj	15. Województwo	16. Powiat
17. Gmina	18. Ulica	19. Nr domu 20. Nr lokalu
21. Miejscowość	22. Kod pocztowy	23. Poczta
24. Telefon ^o	25. Faks ^o	26. E-mail ^o

DN-1₍₁₎ 1/3

D.3. ADRES DO KORESPONDENCJI
 Należy wypełnić tylko wówczas, gdy adres do korespondencji jest inny niż w części D.2.

27. Kraj	28. Województwo	29. Powiat	
30. Gmina	31. Ulica	32. Nr domu	33. Nr lokalu
34. Miejscowość	35. Kod pocztowy	36. Poczta	

E. DANE DOTYCZĄCE PRZEDMIOTÓW OPODATKOWANIA NIEPODLEGAJĄCYCH ZWOLNIENIU

E.1. POWIERZCHNIA GRUNTÓW

	Podstawa opodatkowania w m ² (ha) z dokładnością do 1 m ²	Stawka podatku zł, gr	Kwota podatku zł, gr
1. Związane z prowadzeniem działalności gospodarczej, bez względu na sposób zakwalifikowania w ewidencji gruntów i budynków	37. m ²	38.	39.
2. Pod wodami powierzchniowymi stojącymi lub wodami powierzchniowymi płynącymi jezior i zbiorników sztucznych ¹	40. ha	41.	42.
3. Pozostałe grunty, w tym zajęte na prowadzenie odpłatnej statutowej działalności pożytku publicznego przez organizacje pożytku publicznego	43. m ²	44.	45.
4. Niezabudowane objęte obszarem rewitalizacji, o którym mowa w ustawie z dnia 9 października 2015 r. o rewitalizacji, i położone na terenach, dla których miejscowy plan zagospodarowania przestrzennego przewiduje przeznaczenie pod zabudowę mieszkaniową, usługową albo zabudowę o przeznaczeniu mieszanym obejmującym wyłącznie te rodzaje zabudowy, jeżeli od dnia wejścia w życie tego planu w odniesieniu do tych gruntów upłynął okres 4 lat, a w tym czasie nie zakończono budowy zgodnie z przepisami prawa budowlanego	46. m ²	47.	48.

E.2. POWIERZCHNIA BUDYNKÓW LUB ICH CZĘŚCI

	Podstawa opodatkowania w m ²	Stawka podatku zł, gr	Kwota podatku zł, gr
1. Budynki mieszkalne - ogółem	49. m ²	50.	51.
w tym			
- od 1,40 do 2,20 m (zaliczyć 50% powierzchni)	53. m ²		
- powyżej 2,20 m	53. m ²		
2. Związane z prowadzeniem działalności gospodarczej oraz część budynków mieszkalnych zajęte na prowadzenie działalności gospodarczej - ogółem	54. m ²	55.	56.
w tym			
- od 1,40 do 2,20 m (zaliczyć 50% powierzchni)	57. m ²		
- powyżej 2,20 m	58. m ²		
3. Zajęte na prowadzenie działalności gospodarczej w zakresie obrótu kwalifikowanym materiałem siewnym - ogółem	59. m ²	60.	61.
w tym			
- od 1,40 do 2,20 m (zaliczyć 50% powierzchni)	62. m ²		
- powyżej 2,20 m	63. m ²		
4. Związane z udzielaniem świadczeń zdrowotnych w rozumieniu przepisów o działalności leczniczej, zajęte przez podmioty udzielające tych świadczeń - ogółem	64. m ²	65.	66.

DN-1₍₁₎ 2₃

POŁA JASNE WYPEŁNIA PODATNIK. WYPEŁNIAĆ NA MASZYNIE, KOMPUTEROWO LUB RĘCZNIE, DUŻYMI, DRUKOWANYMI LITERAMI, CZARNYM LUB NIEBIESKIM KOŁOREM.

w tym kondygnacji o wysokości:	- od 1,40 do 2,20 m (zaliczyć 50% powierzchni)	67.	m ²		
	- powyżej 2,20 m	68.	m ²		
5. Pozostałe, w tym zajęte na prowadzenie odpłatnej statutowej działalności pożytku publicznego przez organizację pożytku publicznego - ogółem		69.	m ²	70.	71.
w tym kondygnacji o wysokości:	- od 1,40 do 2,20 m (zaliczyć 50% powierzchni)	72.	m ²		
	- powyżej 2,20 m	73.	m ²		

E.3. WARTOŚĆ BUDOWLI LUB ICH CZĘŚCI ZWIĄZANYCH Z PROWADZENIEM DZIAŁALNOŚCI

GOSPODARCZEJ

	Podstawa opodatkowania w zł z dokładnością do 1 zł	Stawka podatku	Kwota podatku zł, gr
1. Budowle	74. zł	75. %	76. zł, gr

F. ŁĄCZNA KWOTA PODATKU

Kwota podatku (w pełnych złotych)	77. zł
-----------------------------------	-----------

G. INFORMACJA O ZAŁĄCZNIKACH (do niniejszej deklaracji dołączyć)

78. Liczba załączników ZN-1/A	79. Załącznik ZN-1/B składany (zaznacz właściwy kwadrat): <input type="checkbox"/> tak <input type="checkbox"/> nie
	80. Załącznik ZN-1/C składany (zaznacz właściwy kwadrat): <input type="checkbox"/> tak <input type="checkbox"/> nie

H. PODPIS PODATNIKA / OSOBY REPREZENTUJĄCEJ PODATNIKA

81. Imię	82. Nazwisko
83. Data wypełnienia deklaracji (dzień - miesiąc - rok)	84. Podpis (pieczęć) podatnika / osoby reprezentującej podatnika ⁴

I. ADNOTACJE ORGANU PODATKOWEGO

85. Uwagi organu podatkowego	87. Podpis przyjmującego formularz
86. Data (dzień - miesiąc - rok)	

- 1) Numer PESEL wpisują podatnicy będący osobami fizycznymi objętymi rejestrem PESEL, nieprowadzący działalności gospodarczej lub niebędący zarejestrowanymi podatnikami podatku od towarów i usług. Identyfikator podatkowy NIP wpisują pozostali podatnicy.
- 2) Poła nieobowiązkowe
- 3) Należy podać z dokładnością do czterech miejsc po przecinku.
- 4) Niepotrzebno skreślić.

***) Pouczenie

W przypadku niewpłacenia w obowiązujących terminach i ratach kwoty podatku lub wpłacenia jej w niepełnej wysokości, niniejsza deklaracja stanowi podstawę do wystawienia tytułu wykonawczego, zgodnie z przepisami ustawy z dnia 17 czerwca 1966 r. o postępowaniu egzekucyjnym w administracji (t.j. Dz. U. z 2014 r. poz. 1619 ze zm.).

Wpłaty należy dokonywać na konto Urzędu Gminy Czastary RBS w Lututowie Oddział w Czastarach 69 9256 0004 3900 0101 2000 0030

Zgodnie z art. 63 § 1 ustawy z dnia 29 sierpnia 1997r. - Ordynacja podatkowa (t.j.: Dz.U. z 2015 r., poz. 613 ze zm.), podstawy opodatkowania, kwoty podatków, odsetki za zwłokę, opłaty pronajemne, oprocentowanie nadpłat oraz wynagrodzenia przysługujące płatnikom zaokrągla się do pełnych złotych, w ten sposób, że końcówki kwot wynoszące mniej niż 50 groszy pomijają się, a końcówki kwot wynoszące 50 i więcej groszy podwyższają się do pełnych złotych.

Deklaracje składają podmioty, których grunty położone są na terenie Gminy Czastary

Wraz z deklaracją należy załączyć następujące załączniki:

- dane o nieruchomościach ZN-1/A (obowiązkowo)
- dane o zwolnieniach podatkowych ZN-1/B (jeśli dotyczy)
- dane o współwłaścicielach, współużytkownikach i współposiadaczach ZN-1/C (jeśli dotyczy).

DN-1 ₍₂₎	3 ₃
---------------------	----------------

PRZEWODNICZĄCY
RADY GMINY
Marek Dudka
Marek Dudka

1. Identyfikator podatkowy NIP / numer PESEL (zakończony zerami 1)	2. Nr dokumentu
--	-----------------

Załącznik nr 2
do Uchwały nr IX/43/2015
Rady Gminy Czastary
z dnia 25 listopada 2015 r.

IN-1

INFORMACJA W SPRAWIE PODATKU OD NIERUCHOMOŚCI

3. Rok

Podstawa: Art. 6 ustawy z dnia 12 stycznia 1991 r. o podatkach i opłatach lokalnych (Dz.U. z 2014 r. poz.849, z późn. zm.).
Składający: Formularz przeznaczony dla osób fizycznych będących właścicielami nieruchomości lub obiektów budowlanych, posiadaczami samodzielnymi nieruchomości lub obiektów budowlanych, użytkownikami wieczystymi gruntów, posiadaczami nieruchomości lub ich części albo obiektów budowlanych lub ich części, stanowiących własność Skarbu Państwa lub jednostki samorządu terytorialnego.
Termin składania: W terminie 14 dni od zaistnienia okoliczności mających wpływ na powstanie (wygaśnięcie) obowiązku podatkowego, lub wysokość opodatkowania.
Miejsce: Organ podatkowy właściwy ze względu na miejsce położenia przedmiotu opodatkowania.

A. MIEJSCE SKŁADANIA INFORMACJI

4. Nazwa i adres siedziby organu podatkowego
URZĄD GMINY W CZASTARACH
ul. Wolności 29
98-410 Czastary

B. OBOWIĄZEK ZŁOŻENIA INFORMACJI

5. Okoliczności powodujące obowiązek złożenia informacji (zaznaczyć właściwy kwadrat):
1. Informacja składana po raz pierwszy
2. Informacja składana w związku ze zmianą – nr i data zmiany / - -
3. Korekta uprzednio złożonej informacji (miesiąc – rok) -

C. PODMIOT ZOBOWIĄZANY DO ZŁOŻENIA INFORMACJI

6. Rodzaj podmiotu (zaznaczyć właściwy kwadrat):
1. właściciel, użytkownik lub posiadacz 2. współwłaściciel, współużytkownik lub współposiadacz

D. DANE PODATNIKA

D.1. DANE IDENTYFIKACYJNE

7. Nazwisko

8. Pierwsze imię, drugie imię

9. Identyfikator REGON

Poła 10, 11, 12 należy wypełnić w przypadku, gdy PESEL nie został nadany.

10. Data urodzenia - - 11. Imię ojca 12. Imię matki

D.2. ADRES SIEDZIBY*/ADRES ZAMIESZKANIA

13. Kraj 14. Województwo 15. Powiat

16. Gmina 17. Ulica 18. Nr domu 19. Nr lokalu

20. Miejscowość 21. Kod pocztowy 22. Poczta

23. Telefon? 24. Fax? 25. Adres e-mail?

D.3. ADRES DO KORESPONDENCJI

Należy wypełnić tylko wówczas, gdy adres do korespondencji jest inny niż w części D.2.

26. Kraj 27. Województwo 28. Powiat

29. Gmina 30. Ulica 31. Nr domu 32. Nr lokalu

33. Miejscowość 34. Kod pocztowy 35. Poczta

IN-1₂₁ 1₂₁

E. DANE DOTYCZĄCE PRZEDMIOTÓW OPODATKOWANIA NIEPODLEGAJĄCYCH ZWOLNIENIU	
E.1. POWIERZCHNIA GRUNTÓW	
	Podstawa opodatkowania w m ² (ha) z dokładnością do 1 m ²
1. Związane z prowadzeniem działalności gospodarczej, bez względu na sposób zakwalifikowania w ewidencji gruntów i budynków	36. m ²
2. Pod wodami powierzchniowymi stojącymi lub wodami powierzchniowymi płynącymi jezior i zbiorników sztucznych ³⁾	37. ha
3. Pozostałe grunty, w tym zajęte na prowadzenie odpłatnej statutowej działalności pożytku publicznego przez organizacje pożytku publicznego	38. m ²
4. Niezabudowane objęte obszarem rewitalizacji, o którym mowa w ustawie z dnia 9 października 2015 r. o rewitalizacji, i położone na terenach, dla których miejscowy plan zagospodarowania przestrzennego przewiduje przeznaczenie pod zabudowę mieszkaniową, usługową albo zabudowę o przeznaczeniu mieszanym obejmującym wyłącznie te rodzaje zabudowy, jeżeli od dnia wejścia w życie tego planu w odniesieniu do tych gruntów upłynął okres 4 lat, a w tym czasie nie zakończono budowy zgodnie z przepisami prawa budowlanego	39. m ²
E.2. POWIERZCHNIA BUDYNKÓW LUB ICH CZĘŚCI	
	Podstawa opodatkowania w m ²
1. Mieszkalno - ogółem	40. m ²
w tym kondygnacji o wysokości:	
- od 1,40 do 2,20 m (zaliczyć 50% powierzchni)	41. m ²
- powyżej 2,20 m	42. m ²
2. Związane z prowadzeniem działalności gospodarczej oraz części budynków mieszkalnych zajęte na prowadzenie działalności gospodarczej - ogółem	43. m ²
w tym kondygnacji o wysokości:	
- od 1,40 do 2,20 m (zaliczyć 50% powierzchni)	44. m ²
- powyżej 2,20 m	45. m ²
3. Zajęte na prowadzenie działalności gospodarczej w zakresie obrotu kwalifikowanym materiałem siewnym - ogółem	46. m ²
w tym kondygnacji o wysokości:	
- od 1,40 do 2,20 m (zaliczyć 50% powierzchni)	47. m ²
- powyżej 2,20 m	48. m ²
4. Związane z udzielaniem świadczeń zdrowotnych w rozumieniu przepisów o działalności lekarskiej, zajęte przez podmioty udzielające tych świadczeń	49. m ²
w tym kondygnacji o wysokości:	
- od 1,40 do 2,20 m (zaliczyć 50% powierzchni)	50. m ²
- powyżej 2,20 m	51. m ²
5. Pozostałe, w tym zajęte na prowadzenie odpłatnej statutowej działalności pożytku publicznego przez organizacje pożytku publicznego - ogółem	52. m ²
w tym kondygnacji o wysokości:	
- od 1,40 do 2,20 m (zaliczyć 50% powierzchni)	53. m ²
- powyżej 2,20 m	54. m ²
E.3. WARTOŚĆ BUDOWLI LUB ICH CZĘŚCI ZWIĄZANYCH Z PROWADZENIEM DZIAŁALNOŚCI GOSPODARCZEJ	
	Podstawa opodatkowania w zł z dokładnością do 1 zł
Budowle	55. zł
F. INFORMACJA O ZAŁĄCZNIKACH (do niniejszej informacji dołączono)	
56. Liczba załączników ZN-1/A	57. Załącznik ZN-1/B składany (zaznaczyć właściwy kwadrat):
<input type="checkbox"/>	<input type="checkbox"/> 1. tak <input type="checkbox"/> 2. nie
58. Załącznik ZN-1/C składany (zaznaczyć właściwy kwadrat i wpisać liczbę załączników):	<input type="checkbox"/> 1. tak <input type="checkbox"/> 2. nie
	<input type="checkbox"/>

G. PODPIS PODATNIKA / OSOBY REPREZENTUJĄCEJ PODATNIKA	
59. Imię	60. Nazwisko
61. Data wypełnienia informacji (dzień - miesiąc - rok) [] [] - [] [] - [] [] [] []	62. Podpis (pieczęć) podatnika / osoby reprezentującej podatnika 4)
H. ADNOTACJE ORGANU PODATKOWEGO	
63. Uwagi organu podatkowego	
64. Data (dzień - miesiąc - rok) [] [] - [] [] - [] [] [] []	65. Podpis przyjmującego formularz

- 1) Numer PESEL wpisują podatnicy będący osobami fizycznymi objętymi rejestrem PESEL, nieprowadzący działalności gospodarczej lub niebędący zarejestrowanymi podatnikami podatku od towarów i usług. Identyfikator podatkowy NIP wpisują pozostali podatnicy.
- 2) Poła nieobowiązkowe
- 3) Należy podać z dokładnością do czterech miejsc po przecinku.
- 4) Niepotrzebne skreślić.

***Pouczenie

Za podanie nieprawdy lub zatajenie prawdy i przez to narażenie podatku na uszczerpkienie grozi odpowiedzialność przewidziana w Kodeksie karnym skarbowym.

Za powierzchnię użytkową budynku lub jego części w rozumieniu ustawy uważa się powierzchnię mierzoną po wewnętrznej długości ścian na wszystkich kondygnacjach, z wyjątkiem powierzchni klatek schodowych oraz szypów dźwigowych; za kondygnacją uważa się również garaż podziemne, piwnice, suferenty i podłaza użytkowa.

Wraz z informacją należy złożyć następujące załączniki:

- dane o nieruchomościach ZN-1A (obowiązkowo),
- dane o zwolnieniach podatkowych ZN-1/B (jeśli dotyczy),
- dane o współwłaścicielach, współużytkownikach lub współposiadaczach ZN-1/C (jeśli dotyczy).

PRZEWODNICZĄCY
RADY GMINY
Marek Dudka
Marek Dudka

IN-1 ₀₁	3/3
--------------------	-----

Identyfikator podatkowy NIP / numer PESEL <small>(z wyjątkiem świadczeń)</small>	Nr dokumentu

Załącznik nr 3
do Uchwały nr IX/43/2015
Rady Gminy Czaślany
z dnia 25 listopada 2015 r.

ZN-1/A

DANE O NIERUCHOMOŚCIACH

Załącznik ZN-1/A przeznaczony jest dla jednej nieruchomości. W przypadku, gdy podatnik posiada na terenie gminy więcej niż jedną nieruchomość należy wypełnić odrębne załączniki.

3. Nr załącznika

A. PRZEZNACZENIE FORMULARZA

4. Niniejszy formularz stanowi załącznik do (zaznaczyć właściwy kwadrat):

1. deklaracji DN-1 2. informacji IN-1

B. DANE PODATNIKA

* - dotyczy podatnika niebędącego osobą fizyczną

** - dotyczy podatnika będącego osobą fizyczną

C.1. DANE IDENTYFIKACYJNE

5. Rodzaj podatnika (zaznaczyć właściwy kwadrat):

1. osoba fizyczna 2. osoba prawna 3. jednostka organizacyjna, w tym spółka, nieposiadająca osobowości prawnej

6. Nazwa pełna */ Nazwisko **

7. Nazwa skrócona */ Pierwsze imię, drugie imię **

8. Identyfikator REGON

D. DANE O NIERUCHOMOŚCIACH I OBIEKTACH BUDOWLANYCH PODLEGAJĄCYCH OPODATKOWANIU LUB ZWOLNIENIU

E.2. POŁOŻENIE NIERUCHOMOŚCI

9. Położenie nieruchomości (adres)

F.3. TYTUŁ PRAWNY (zaznaczyć właściwy kwadrat):

9. Rodzaj własności

1. własność 2. współwłasność

10. Rodzaj posiadania samodzielnego

1. posiadanie 2. współposiadanie

11. Rodzaj użytkowania

1. użytkowanie wieczyste 2. współużytkowanie

12. Rodzaj posiadania zależnego

1. posiadanie 2. współposiadanie

G.4. IDENTYFIKATORY GEODEZYJNE DZIAŁEK, BUDYNKÓW, LOKALI

13. Działki ewidencyjne

14. Budynki

15. Lokale

H.5. KSIĘGA WIECZYSTA

16. Numer księgi wieczystej (zbiór dokumentów)

17. Nazwa sądu

¹⁾ Numer PESEL wpisują podatnicy będący osobami fizycznymi objętymi rejestrem PESEL, nieprowadzący działalności gospodarczej lub niebędący podatnikami podatku od towarów i usług. Identyfikator podatkowy NIP wpisują pozostali podatnicy.

ZN-1/A₁₁

1₁₁

PRZEWODNICZĄCY
RADY GMINY

Marek Dudka
Marek Dudka

1. NIP / numer PESEL (wpisać po średzi 1)	2. Nr dokumentu	Załącznik nr 4 do Uchwały IX/43/2015 Rady Gminy Czeszany z dnia 25 listopada 2015 r.
---	-----------------	---

ZN-1/B

**DANE O ZWOLNIENIACH PODATKOWYCH
W PODATKU OD NIERUCHOMOŚCI**

A. PRZEZNACZENIE FORMULARZA

3. Niniejszy formularz stanowi załącznik do (zaznaczyć właściwy kwadrat):

1. deklaracji DN-1 2. informacji IN-1

B. DANE PODATNIKA
* - dotyczy podatnika niebędącego osobą fizyczną ** - dotyczy podatnika będącego osobą fizyczną

B.1. DANE IDENTYFIKACYJNE

4. Rodzaj podatnika (zaznaczyć właściwy kwadrat):

1. osoba fizyczna 2. osoba prawna 3. jednostka organizacyjna, w tym spółka, nieposiadająca osobowości prawnej

5. Nazwa pełna * / Nazwisko **

6. Nazwa skrócona * / Pierwsze imię, drugie imię **

7. Identyfikator REGON

C. DANE DOTYCZĄCE ZWOLNIEŃ PODATKOWYCH WYNIKAJĄCYCH Z USTAWY LUB UCHWAŁY RADY GMINY

Tytuł prawny zwolnienia	Grunty powierzczenia w m ²	Budynki lub ich części powierzczenia użytkowa w m ²	Budowle wartości w zł
Art.7 ust.1 pkt 1 - budowle wchodzące w skład infrastruktury kolejowej w rozumieniu przepisów o transporcie kolejowym oraz zajęte pod nie grunty, jeżeli: a) zarządca infrastruktury jest obowiązany do jej udostępniania licencjonowanym przewoźnikom kolejowym, lub b) są przeznaczone wyłącznie do przewozu osób, wykonywanego przez przewoźnika kolejowego, który równocześnie zarządza tą infrastrukturą bez udostępniania jej innym przewoźnikom, lub c) tworzą linie kolejowe o szerokości torów większej niż 1435 mm.	8.		9.
Art.7 ust.1 pkt 1a - grunty, budynki i budowle pozostałe po likwidacji linii kolejowych lub ich odcinków – do czasu przeniesienia ich własności lub prawa użytkownika wieczystego - nie dłużej jednak niż przez 3 lata od pierwszego dnia miesiąca następującego po miesiącu, w którym stała się ostateczna decyzja lub weszło w życie rozporządzenie, wyrażające zgodę na likwidację linii lub ich odcinków, wydane w trybie przewidzianym w przepisach o transporcie kolejowym - z wyjątkiem zajętych na działalność inną niż działalność, o której mowa w przepisach o transporcie kolejowym	10.	11.	12.
Art.7 ust.1 pkt 2 - budowle infrastruktury portowej, budowle infrastruktury zapewniającej dostęp do portów i przystani morskich oraz zajęte pod nie grunty	13.		14.
Art.7 ust.1 pkt 2a - grunty, które znajdują się w posiadaniu podmiotu zarządzającego portem lub przystanią morską, pozyskane na potrzeby rozwoju portu lub przystani morskiej, zajęte na działalność określoną w statucie tego podmiotu, położone w granicach portów i przystani morskich - od pierwszego dnia miesiąca następującego po miesiącu, w którym podmiot ten wszedł w ich posiadanie - nie dłużej niż przez okres 5 lat, z wyjątkiem gruntów zajętych przez podmiot inny niż podmiot zarządzający portem lub przystanią morską	15.		
Art.7 ust.1 pkt 3 - budynki, budowle i zajęte pod nie grunty na obszarze części lotniczych lotnisk użytku publicznego	16.	17.	18.
Art.7 ust.1 pkt 4 - budynki gospodarcze lub ich części: a) służące działalności leśnej lub rybackiej, b) położone na gruntach gospodarstw rolnych służące wyłącznie działalności rolniczej, c) zajęte na prowadzenie działów specjalnych produkcji rolnej		19.	
Art.7 ust.1 pkt 5 - grunty, budynki lub ich części zajęte wyłącznie na potrzeby prowadzenia przez sfinansowania instytucjonalnej działalności wśród dzieci i młodzieży w zakresie oświaty, wychowania, nauki i techniki, kultury fizycznej i sportu, z wyjątkiem wykorzystywanych do: prowadzenia działalności gospodarczej, oraz grunty zajęte trwale na obozowiska i bazy wypoczynkowe dzieci i młodzieży	20.	21.	

1) Numer PESEL wpisują podatnicy będący osobami fizycznymi objętymi rejestrem PESEL, nieprowadzący działalności gospodarczej lub niebędący zarejestrowanymi podatnikami podatku od towarów i usług. Identyfikator podatkowy NIP wpisują pozostali podatnicy.

ZN-1/B₁₁ 1/13

Tytuł prawny zwolnienia	Grunty powierzchnia w m ²	Budynki lub ich części powierzchnia użytkowa w m ²	Budowla wartość w zł
Art.7 ust.1 pkt 6 - grunty i budynki wpisane indywidualnie do rejestru zabytków, pod warunkiem ich utrzymania i konserwacji, zgodnie z przepisami o ochronie zabytków, z wyjątkiem części zajętych na prowadzenie działalności gospodarczej	22.	23.	
Art.7 ust.1 pkt 7 - grunty i budynki we władaniu muzeów rejestrowanych	24.	25.	
Art.7 ust.1 pkt 8 - znajdujące się w parkach narodowych lub rezerwach przyrody i służące bezpośrednio i wyłącznie osiąganiu celów z zakresu ochrony przyrody: a) grunty położone na obszarach objętych ochroną ścisłą, czynną lub krajobrazową b) budynki i budowle trwale związane z gruntem	26.	27.	28.
Art.7 ust.1 pkt 8a - będące własnością Skarbu Państwa: a) grunty pod wodami powierzchniowymi płynącymi jezior, b) grunty zajęte pod sztuczne zbiorniki wodne, z wyjątkiem gruntów przeznaczonych w posiadaniu innym podmiotom niż wymienione w art. 217 ustawy z dnia 18 lipca 2001 r. - Prawo wodne (t.j. Dz. U. z 2015 r. poz. 469)	29.		
Art.7 ust.1 pkt 9 - budowle wałów ochronnych, grunty pod wałami ochronnymi i położone w międzywałach, z wyjątkiem zajętych na prowadzenie działalności gospodarczej przez inne podmioty niż spółki wodne, ich związki oraz związki wałowe	30.		31.
Art.7 ust.1 pkt 10 - grunty stanowiące nieużytki, użytki ekologiczne, grunty zadrzewione i zakrzewione, z wyjątkiem zajętych na prowadzenie działalności gospodarczej	32.		
Art.7 ust.1 pkt 11 - grunty stanowiące działki przyzagrodowe członków rolniczych spółdzielni produkcyjnych, którzy spełniają jeden z warunków: a) osiągnęli wiek emerytalny, b) są inwalidami zaliczonymi do I albo II grupy, c) są niepełnosprawnymi o znacznym lub umiarkowanym stopniu niepełnosprawności, d) są osobami całkowicie niezdolnymi do pracy w gospodarstwie rolnym albo niezdolnymi do samodzielnej egzystencji	33.		
Art.7 ust.1 pkt 12 - położone na terenie rodzinnego ogrodu działkowego: grunty, akany działkowe i obiekty gospodarcze o powierzchni zabudowy do 35 m ² oraz budynki stanowiące infrastrukturę ogrodową, w rozumieniu ustawy z dnia 13 grudnia 2013 r. o rodzinnych ogrodach działkowych (Dz.U. z 2014 r. poz. 40), z wyjątkiem zajętych na prowadzenie działalności gospodarczej		34.	
Art.7 ust.1 pkt 13 - budynki i budowle zajęte przez grupę producentów rolnych wpisaną do rejestru tych grup, wykorzystywane wyłącznie na prowadzenie działalności w zakresie sprzedaży produktów lub grup produktów wytworzonych w gospodarstwach członków grupy lub w zakresie określonym w art.4 ust.2 ustawy z dnia 15 września 2000 r. o grupach producentów rolnych i ich związkach oraz o zmianie innych ustaw, zgodnie z jej aktem założycielskim		35.	36.
Art.7 ust.1 pkt 14 - nieruchomości lub ich części zajęte na prowadzenie nieodpłatnej statutowej działalności pożytku publicznego przez organizację pożytku publicznego	37.	38.	39.
Art.7 ust.1 pkt 15 - grunty i budynki lub ich części, stanowiące własność gminy, z wyjątkiem zajętych na działalność gospodarczą lub będących w posiadaniu innych niż gmina jednostek sektora finansów publicznych oraz pozostałych podmiotów	40.	41.	
Art.7 ust.2 pkt 1 - uczelnie, zwolnienie nie dotyczy przedmiotów opodatkowania zajętych na działalność gospodarczą	42.	43.	
Art.7 ust.2 pkt 2 - publiczne i niepubliczne jednostki organizacyjne objęte systemem oświaty oraz prowadzące je organy, w zakresie nieruchomości zajętych na działalność oświatową	44.	45.	
Art.7 ust.2 pkt 3 - Instytuty naukowe i pomocnicze jednostki naukowe Polskiej Akademii Nauk, w odniesieniu do nieruchomości lub ich części, które są niezbędne do realizacji zadań, o których mowa w art. 2 ustawy z dnia 30 kwietnia 2010 r. o Polskiej Akademii Nauk; zwolnienie nie dotyczy przedmiotów	46.	47.	

ZN-1/B.11 23

Art.7 ust.2 pkt 4 - prowadzących zakłady pracy chronionej spełniające warunek, o którym mowa w art. 28 ust. 1 pkt 1 lit. b ustawy z dnia 27 sierpnia 1997 r. o rehabilitacji zawodowej i społecznej oraz zatrudnianiu osób niepełnosprawnych (Dz. U. z 2011 r. Nr 127, poz. 721, z późn. zm), lub zakłady aktywności zawodowej w zakresie przedmiotów opodatkowania zgłoszonych w województwie, jeżeli zgłoszenie zostało potwierdzone decyzją w sprawie przyznania statusu zakładu pracy chronionej lub zakładu aktywności zawodowej albo zaświadczeniem - zajętych na prowadzenie tego zakładu, z wyjątkiem przedmiotów opodatkowania znajdujących się w posiadaniu zależnym podmiotów niebędących prowadzącymi zakłady pracy chronionej spełniające warunek, o którym mowa w art. 28 ust. 1 pkt 1 lit. b ustawy z dnia 27 sierpnia 1997 r. o rehabilitacji zawodowej i społecznej oraz zatrudnianiu osób niepełnosprawnych lub zakłady aktywności zawodowej;	48.	49.	50.
Art.7 ust.2 pkt 5 - instytuty badawcze, z wyjątkiem przedmiotów opodatkowania zajętych na działalność gospodarczą	51.	52.	
Art.7 ust.2 pkt 5a - przedsiębiorcy o statusie centrum badawczo-rozwojowego uzyskanym na zasadach określonych w przepisach o niektórych formach wspierania działalności innowacyjnej w odniesieniu do przedmiotów opodatkowania zajętych na cele prowadzonych badań i prac rozwojowych	53.	54.	55.

D. DANE DOTYCZĄCE ZWOLNIEŃ PODATKOWYCH WYNIKAJĄCYCH Z UCHWAŁY RADY GMINY W CZASTARACH

Tytuł prawny zwolnienia UCHWAŁA NR XVIII/108/2008 RADY GMINY W CZASTARACH	Grunty powierzchnia w m ²	Budynki lub ich części powierzchnia użytkowa w m ²	Budowle wartość w zł
1) budynki mieszkalne za wyjątkiem tych budynków mieszkalnych, które są wynajmowane, wydzierżawiane lub oddawane w użyczenie dla celów mieszkalnych;		56.	
2) budynki lub ich części, które pozostały z gospodarstw rolnych przekazanych na rzecz Skarbu Państwa w zamian za rentę, a nie są zajęte na prowadzenie działalności gospodarczej;		57.	
3) nieruchomości lub ich części zajęte na prowadzenie działalności kulturalnej;	58.	59.	60.
4) nieruchomości lub ich części przeznaczono do działalności przeciwpożarowej, za wyjątkiem zajętych na prowadzenie działalności gospodarczej;	61.	62.	63.
5) budynki i nieruchomości służące do wykonywania bieżących zadań ustawowych w zakresie bezpieczeństwa publicznego;		64.	
6) grunty oznaczone w ewidencji gruntów i budynków jako użytki kopalne.	65.		
INNE ZWOLNIENIA	Grunty powierzchnia w m ²	Budynki lub ich części powierzchnia użytkowa w m ²	Budowle wartość w zł
66.	67.	68.	69.
70.	71.	72.	73.
74.	75.	76.	77.

E. ADNOTACJE ORGANU PODATKOWEGO

78. Uwagi organu podatkowego	
79. Data (dzień - miesiąc - rok) - -	80. Podpis przyjmującego formularz

ZN-1/B₀₁ 3/3

PRZEWODNICZĄCY
RADY GMINY
Marek Dudka
Marek Dudka

1. Identyfikator podatkowy NIP / numer PESEL (niepotrzebnie skreślić) 1) 2. Nr dokumentu
--

Załącznik nr 5
do Uchwały nr XX/43/2015
Rady Gminy Czastary
z dnia 25 listopada 2015 r.

ZN-1/C

DANE O POZOSTAŁYCH WSPÓŁWAŚCICIELCH, WSPÓŁUŻYTKOWNIKACH I WSPÓŁPOSIADACZACH

3. Nr załącznika

A. PRZEZNACZENIE FORMULARZA			
4. Niniejszy formularz stanowi załącznik do (zaznaczyc właściwy kwadrat):			
<input type="checkbox"/> 1. deklaracji DN-1		<input type="checkbox"/> 2. informacji IN-1	
B. DANE IDENTYFIKACYJNE KOLEJNEGO PODATNIKA I ADRES ZAMIESZKANIA			
* - dotyczy podatnika niebędącego osobą fizyczną		** - dotyczy podatnika będącego osobą fizyczną	
B.1. DANE IDENTYFIKACYJNE			
5. Nazwa pełna / Nazwisko**			
6. Nazwa skrócona / Pierwsze imię, drugie imię**			
7. Identyfikator REGON			
Pola 10, 11, 12 należy wypełnić w przypadku, gdy PESEL nie został nadany.			
8. Data urodzenia	9. Imię ojca	10. Imię matki	
B.2. ADRES SIEDZIBY*/ADRES ZAMIESZKANIA**			
11. Kraj	12. Województwo	13. Powiat	
14. Gmina	15. Ulica	16. Nr domu	17. Nr lokalu
18. Miejscowość	19. Kod pocztowy	20. Poczta	
21. Telefon ^{*)}	22. Fax ^{*)}	23. Adres e-mail ^{*)}	
B.3. ADRES DO KORESPONDENCJI			
Należy wypełnić tylko wówczas, gdy adres do korespondencji jest inny niż w części D.2.			
24. Kraj	25. Województwo	26. Powiat	
27. Gmina	28. Ulica	29. Nr domu	30. Nr lokalu
31. Miejscowość	32. Kod pocztowy	33. Poczta	
C. TYTUŁ PRAWNY (zaznaczyc właściwy kwadrat):			
34. Rodzaj własności		36. Dane dotyczące udziału podatnika	
<input type="checkbox"/> 1. Współwłaściciel			
35. Rodzaj użytkownika			
<input type="checkbox"/> 1. Współużytkownik		<input type="checkbox"/> 2. Współposiadacz	
D. PODPIS PODATNIKA / OSOBY REPREZENTUJĄCEJ PODATNIKA			
37. Imię		39. Nazwisko	
38. Data wypełnienia informacji (dzień - miesiąc - rok)		40. Podpis (płecząc) podatnika / osoby reprezentującej podatnika *)	
E. ADNOTACJE ORGANU PODATKOWEGO			
41. Uwagi organu podatkowego			
42. Data (dzień - miesiąc - rok)		43. Podpis przyjmującego formularz	

- Numer PESEL wpisują podatnicy będący osobami fizycznymi objętymi rejestrem PESEL, nieprowadzący działalności gospodarczej lub niebędący zarejestrowanymi podatnikami podatku od towarów i usług. Identyfikator podatkowy NIP wpisują pozostali podatnicy.
- Pola nieobowiązkowe
- Niepotrzebne skreślić

ZN-1/C₁₁1₁₁

PRZEWODNICZĄCY
RADY GMINY
Marek Dudka
Marek Dudka

1. Identyfikator podatkowy NIP / numer PESEL (niepóźniejsza kreska ¹⁾)	2. Nr dokumentu
--	-----------------

Załącznik nr 6
do Uchwały nr IX/43/2015
Rady Gminy Czastary
z dnia 25 listopada 2015 r.

DR-1

DEKLARACJA NA PODATEK ROLNY

3. Rok

--	--	--	--	--

Podstawa prawna: Art. 6a ustawy z dnia 16 listopada 1984 r. o podatku rolnym (Dz.U. z 2013 r. poz. 1381, z późn. zm.)
Skladający: Formularz przeznaczony dla osób prawnych, jednostek organizacyjnych oraz spółek nieposiadających osobowości prawnej będących właścicielami gruntów, posiadaczami samodzielnych gruntów, użytkownikami wieczystymi gruntów, posiadaczami gruntów stanowiących własność Skarbu Państwa lub jednostki samorządu terytorialnego oraz dla osób fizycznych będących współwłaścicielami lub współposiadaczami z osobami prawnymi lub z jednostkami organizacyjnymi, w tym spółkami, nieposiadającymi osobowości prawnej.
Termin składania: Do dnia 15 stycznia każdego roku podatkowego lub w terminie 14 dni od zaistnienia okoliczności mających wpływ na powstanie (wygaśnięcie) obowiązku podatkowego, lub wysokość opodatkowania.
Miejsce składania: Organ podatkowy właściwy ze względu na miejsce pobrania nieruchomości.

A. MIEJSCE SKŁADANIA DEKLARACJI

4. Nazwa i adres siedziby organu podatkowego

URZĄD GMINY W CZASTARACH
ul. Wolności 29
98-410 Czastary

B. OBOWIĄZEK ZŁOŻENIA DEKLARACJI

5. Okoliczności powodujące obowiązek złożenia deklaracji (zaznaczyć właściwy kwadrat):

1. Deklaracja składana w terminie do 15 stycznia roku podatkowego

2. Deklaracja składana w trakcie roku podatkowego – nr i data zmiany

3. Korekta deklaracji rocznej (miesiąc – rok)

C. PODMIOT ZOBOWIĄZANY DO ZŁOŻENIA DEKLARACJI

6. Rodzaj podmiotu (zaznaczyć właściwy kwadrat):

1. właściciel, użytkownik lub posiadacz²⁾ 2. współwłaściciel, współużytkownik lub współposiadacz²⁾

D. DANE PODATNIKA

* - dotyczy podatnika niebędącego osobą fizyczną ** - dotyczy podatnika będącego osobą fizyczną

D.1. DANE IDENTYFIKACYJNE

7. Rodzaj podatnika (zaznaczyć właściwy kwadrat):

1. osoba fizyczna 2. osoba prawna 3. jednostka organizacyjna, w tym spółka, nieposiadająca osobowości prawnej

8. Nazwa pełna * / Nazwisko **

9. Nazwa skrócona * / Pierwsze imię, drugie imię **

10. Identyfikator REGON

Pola 11, 12, 13 wypełnia osoba fizyczna w przypadku, gdy numer PESEL nie został nadany:

11. Data urodzenia (dzień - miesiąc - rok) 12. Imię ojca 13. Imię matki

D.2. ADRES SIEDZIBY * / ADRES ZAMIESZKANIA **

14. Kraj	15. Województwo	16. Powiat
17. Gmina	18. Ulica	19. Nr domu 20. Nr lokalu
21. Miejscowość	22. Kod pocztowy	23. Poczta
24. Telefon ³⁾	25. Fax ³⁾	26. Adres e-mail ³⁾

DR-1₍₀₎

1_x

D.3. ADRES DO KORESPONDENCJI
 Należy wypełnić tylko wówczas, gdy adres do korespondencji jest inny niż w części D.2.

27. Kraj	28. Województwo	29. Powiat	
30. Gmina	31. Ulica	32. Nr domu	33. Nr lokalu
34. Miejscowość	35. Kod pocztowy	36. Poczta	

E. DANE DOTYCZĄCE UŻYTKÓW ROLNYCH STANOWIĄCYCH GOSPODARSTWO ROLNE – NIEPODLEGAJĄCYCH ZWOLNIENIU

E.1. GRUNTY ORNE

Klasa	Powierzchnia w ha ³⁾	Przelicznik	Powierzchnia w ha przeliczeniowych ³⁾
	a	b	c
I	24.		25.
II	26.		27.
IIIa	28.		29.
IIIb	30.		31.
IVa	32.		33.
IVb	34.		35.

E.2. ŁĄKI I PASTWISKA

I	36.		37.
II	38.		39.
III	40.		41.
IV	42.		43.

E.3. SADY

I	44.		45.
II	46.		47.
III	48.		49.
IIIa	50.		51.
IIIb	52.		53.
IV	54.		55.

E.4. GRUNTY POD STAWAMI ZARYBIONYMI - lososiem, trocią, głowacią, palia i pstrągiem,

Powierzchnia w ha ³⁾	Przelicznik	Powierzchnia w ha przeliczeniowych ³⁾
56.	1,0	57.

DR-1₍₁₎ 2₄

E.5. GRUNTY POD STAWAMI ZARYBIONYMI – inne gatunki ryb		
Powierzchnia w ha ³⁾	Przelicznik	Powierzchnia w ha przeliczeniowych ³⁾
71.	0,20	72.
E.6. GRUNTY POD STAWAMI NIEZARYBIONYMI		
Powierzchnia w ha ³⁾	Przelicznik	Powierzchnia w ha przeliczeniowych ³⁾
73.	0,20	74.
E.7. GRUNTY ROLNE ZABUDOWANE		
Powierzchnia w ha ³⁾	Przelicznik	Powierzchnia w ha przeliczeniowych ³⁾
75.	1,0	76.
E.8. GRUNTY ZADRZEWIONE I ZAKRZEWIONE NA UŻYTKACH ROLNYCH		
Powierzchnia w ha ³⁾	Przelicznik	Powierzchnia w ha przeliczeniowych ³⁾
77.	0,20	78.
E.9. GRUNTY POD ROWAMI		
Powierzchnia w ha ³⁾	Przelicznik	Powierzchnia w ha przeliczeniowych ³⁾
79.	0,20	80.
E.10. ŁĄCZNA POWIERZCHNIA UŻYTKÓW ROLNYCH STANOWIĄCYCH GOSPODARSTWO ROLNE		
81. Powierzchnia w ha (suma z części od E.1 do E.9 kolumna)		82. Powierzchnia w ha przeliczeniowych (suma z części od E.1 do E.9 kolumna)
F. ŁĄCZNA KWOTA PODATKU OD GOSPODARSTW ROLNYCH		
Łącznie powierzchnia w ha przeliczeniowych Należy wpisać powierzchnię z poz.74.		83.
Stawka podatku		84.
		zł, gr
Kwota podatku (w pełnych złotych)		85.
		zł
G. DANE DOTYCZĄCE UŻYTKÓW ROLNYCH NIESTANOWIĄCYCH GOSPODARSTW ROLNYCH NIEPODLEGAJĄCYCH ZWOLNIENIU		
86. Powierzchnia w ha	87. Stawka podatku zł, gr	88. Kwota podatku (w pełnych złotych) zł
H. INFORMACJA O ZAŁĄCZNIKACH		
89. Liczba załączników ZR-1A 	90. Załącznik ZR-1B składany (zaznaczyć właściwy kwadrat): <input type="checkbox"/> tak <input type="checkbox"/> nie	
	91. Załącznik ZR-1C składany (zaznaczyć właściwy kwadrat): <input type="checkbox"/> tak <input type="checkbox"/> nie	

I. PODPIS PODATNIKA / OSOBY REPREZENTUJĄCEJ PODATNIKA									
92. Imię	93. Nazwisko								
94. Data wypełnienia deklaracji (dzień - miesiąc - rok)	95. Podpis (pieczęć) podatnika / osoby reprezentującej podatnika ⁴⁾								
<table border="1"> <tr> <td> </td><td> </td><td> </td><td> </td><td> </td><td> </td><td> </td><td> </td> </tr> </table>									
J. ADNOTACJE ORGANU PODATKOWEGO									
96. Uwagi organu podatkowego									
97. Data (dzień - miesiąc - rok)	98. Podpis przyjmującego formularz								
<table border="1"> <tr> <td> </td><td> </td><td> </td><td> </td><td> </td><td> </td><td> </td><td> </td> </tr> </table>									

- 1) Numer PESEL wpisują podatnicy będący osobami fizycznymi objętymi rejestrem PESEL, nieprowadzący działalności gospodarczej lub niebędący zarejestrowanymi podatnikami podatku od towarów i usług. Identyfikator podatkowy NIP wpisują pozostali podatnicy.
- 2) Pola nieobowiązkowe
- 3) Należy podać z dokładnością do czterech miejsc po przecinku.
- 4) Niepotrzebne skreślić.

***) Pouczenie

W przypadku niewpłacenia w obowiązujących terminach i ratach kwoty podatku lub wpłacenia jej w niepełnej wysokości, niniejsza deklaracja stanowi podstawę do wystawienia tytułu wykonawczego, zgodnie z przepisami ustawy z dnia 17 czerwca 1966 r. o postępowaniu egzekucyjnym w administracji (tj. Dz. U. z 2014 r. poz. 1619 ze zm.).

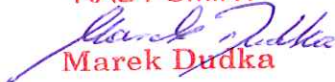
Wpłaty należy dokonywać na konto Urzędu Gminy Czastary RBS w Lułutowie Oddział w Czastarach 69 9256 0004 3900 0101 2000 0030

Zgodnie z art. 63 § 1 ustawy z dnia 29 sierpnia 1997r. – Ordynacja podatkowa (tj.: Dz.U. z 2015 r., poz. 613 ze zm.), podstawy opodatkowania, kwoty podatków, odsetki za zwłokę, opłaty prolongacyjne, oprocentowanie nadpłat oraz wynagrodzenie przysługujące płatnikom zaokrągla się do pełnych złotych, w ten sposób, że końcówki kwot wynoszące mniej niż 50 groszy pomija się, a końcówki kwot wynoszące 50 i więcej groszy podwyższa się do pełnych złotych.


Deklaracje składają podmioty, których grunty położone są na terenie Gminy Czastary.

Wraz z deklaracją należy złożyć następujące załączniki:

- dane o nieruchomościach ZR-1/A (obowiązkowo);
- dane o zwolnieniach podatkowych ZR-1/B (jeśli dotyczy)
- dane o współwłaścicielach, współużytkownikach i współposiadaczach ZR-1/C (jeśli dotyczy).

**PRZEWODNICZĄCY
RADY GMINY**

Marek Dudka

DR-1 ₍₃₎	4/4
---------------------	-----

E. DANE DOTYCZĄCE UŻYTKÓW ROLNYCH STANOWIĄCYCH GOSPODARSTWO ROLNE – NIEPODLEGAJĄCYCH ZWOLNIENIU ³⁾						
E.1. GRUNTY ORNE						
Klasa użytków rolnych	I	II	IIIa	IIIb	IVa	IVb
Powierzchnia w ha	26.	27.	28.	29.	30.	31.
E.2. ŁĄKI I PASTWISKA						
Klasa użytków rolnych	I	II	III	IV		
Powierzchnia w ha	32.	33.	34.	35.		
E.3. SADY						
Klasa użytków rolnych	I	II	III, IIIa	IIIb	IV, IVa	IVb
Powierzchnia w ha	36.	37.	38.	39.	40.	41.
E.4. GRUNTY POD STAWAMI ZARYBIONYMI - lososiem, trocią, głowacimą, palia i pstrągiem						
Powierzchnia w ha						42.
E.5. GRUNTY POD STAWAMI ZARYBIONYMI INNYMI GATYNKAMI RYB ORAZ NIEZARYBIONYMI						
Powierzchnia w ha						43.
E.6. GRUNTY ROLNE ZABUDOWANE						
						44.
E.7. GRUNTY ZADRZEWIONE I ZAKRZEWIONE NA UŻYTKACH ROLNYCH						
						45.
E.8. GRUNTY POD ROWAMI						
Powierzchnia w ha						46.
F. DANE DOTYCZĄCE UŻYTKÓW ROLNYCH NIESTANOWIĄCYCH GOSPODARSTWA ROLNEGO – NIEPODLEGAJĄCYCH ZWOLNIENIU ²⁾						
Powierzchnia w ha						47.
G. POŁOŻENIE GRUNTÓW ROLNYCH NA TERENACH INNYCH GMIN						
Nazwa Gminy						Powierzchnia w ha
48.						49.
50.						51.
52.						53.
Razem						54.
G. INFORMACJA O ZAŁĄCZNIKACH						
55. Liczba załączników ZR-1/A		56. Załącznik ZN-1/B składany (zaznaczyć właściwy kwadrat):				
		<input type="checkbox"/> 1. tak <input type="checkbox"/> 2. nie				
		57. Załącznik ZN-1/C składany (zaznaczyć właściwy kwadrat i wpisać ilość załączników):				
		<input type="checkbox"/> 1. tak <input type="checkbox"/> 2. nie				

IR-1_{1a} 2_a

H. PODPIS PODATNIKA / OSOBY REPREZENTUJĄCEJ PODATNIKA	
58. Imię	59. Nazwisko
60. Data wypełnienia informacji (dzień - miesiąc - rok) <div style="display: flex; justify-content: space-around; width: 100%;"> [][] [][] [][][][] </div>	61. Podpis (pieczęć) podatnika / osoby reprezentującej podatnika ¹⁾
I. ADNOTACJE ORGANU PODATKOWEGO	
62. Uwagi organu podatkowego	
63. Data (dzień - miesiąc - rok)	64. Podpis przyjmującego formularz

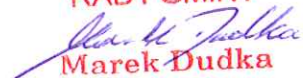
- 1) Numer PESEL wpisują podatnicy będący osobami fizycznymi objętymi rejestrem PESEL, nieprowadzący działalności gospodarczej lub niebędący zarejestrowanymi podatnikami podatku od towarów i usług. Identyfikator podatkowy NIP wpisują pozostali podatnicy.
- 2) Pola nieobowiązkowe.
- 3) Należy podać z dokładnością do czterech miejsc po przecinku.
- 4) Niepotrzebne skreślić.

*****) Pouczenie**

Za podanie nieprawdy lub zafałszowanie prawdy i przez to narażenie podatku na uszczerpkienie groź odpowiedzialność przewidziana w Kodeksie karnym skarbowym.

Wraz z informacją należy złożyć następujące załączniki:

- dane o nieruchomościach ZR-1/A (obowiązkowo),
- dane o zwolnieniach podatkowych ZR-1/B (jeśli dotyczy)
- dane o współwłaścicielach, współużytkownikach i współosiadających ZR-1/C (jeśli dotyczy).

**PRZEWODNICZĄCY
RADY GMINY**

Marek Dudka

IR-1 ₀₁	3/3
--------------------	-----

Identyfikator podatkowy NIP / numer PESEL <small>(z wyjątkiem dzierżaw)</small>	Nr dokumentu

Załącznik nr 8
do Uchwały nr IX/43/2015
Rady Gminy Ciaszary
z dnia 25 listopada 2015 r.

ZR-1/A

DANE O NIERUCHOMOŚCIACH ROLNYCH

Załącznik ZR-1/A przeznaczony jest dla jednej nieruchomości. W przypadku, gdy podatnik posiada na terenie gminy więcej niż jedną nieruchomość należy wypełnić odrębne załączniki.

3. Nr załącznika

A. PRZEZNACZENIE FORMULARZA	
4. Niniejszy formularz stanowi załącznik do (zaznacz właściwy kwadrat):	
<input type="checkbox"/> 1. deklaracji DR-1	<input type="checkbox"/> 2. informacji IR-1
B. DANE PODATNIKA	
* - dotyczy podatnika niebędącego osobą fizyczną ** - dotyczy podatnika będącego osobą fizyczną	
C.1. DANE IDENTYFIKACYJNE	
5. Rodzaj podatnika (zaznacz właściwy kwadrat):	
<input type="checkbox"/> 1. osoba fizyczna	<input type="checkbox"/> 2. osoba prawna <input type="checkbox"/> 3. jednostka organizacyjna, w tym spółka, nieposiadająca osobowości prawnej
6. Nazwa pełna * / Nazwisko **	
7. Nazwa skrócona * / Pierwsze imię, drugie imię **	
8. Identyfikator REGON	
D. DANE O NIERUCHOMOŚCIACH ROLNYCH PODLEGAJĄCYCH OPODATKOWANIU LUB ZWOLNIENIU	
E.2. POŁOŻENIE NIERUCHOMOŚCI	
9. Położenie nieruchomości (adres)	
F.3. TYTUŁ PRAWNY (zaznacz właściwy kwadrat):	
9. Rodzaj własności	10. Rodzaj posiadania samodzielnego
<input type="checkbox"/> 1. własność <input type="checkbox"/> 2. współwłasność	<input type="checkbox"/> 1. posiadanie <input type="checkbox"/> 2. współposiadanie
11. Rodzaj użytkowania	12. Rodzaj posiadania zależnego
<input type="checkbox"/> 1. użytkowanie wieczyste <input type="checkbox"/> 2. współużytkowanie	<input type="checkbox"/> 1. posiadanie <input type="checkbox"/> 2. współposiadanie
G.4. IDENTYFIKATORY GEODEZYJNE DZIAŁEK	
13. Działki ewidencyjne	
H.5. KSIĘGA WIECZYSTA	
14. Numer księgi wieczyste (zbioru dokumentów)	15. Nazwa sądu

¹⁾ Numer PESEL wpisują podatnicy będący osobami fizycznymi objętymi rejestrem PESEL, nieprowadzący działalności gospodarczej lub niebędący podatnikami podatku od towarów i usług. Identyfikator podatkowy NIP wpisują pozostali podatnicy.

ZR-1/A ₁₁	1 ₁₁
----------------------	-----------------

PRZEWODNICZĄCY
RADY GMINY
Marek Dudka
Marek Dudka

1. Identyfikator podatkowy NIP / numer PESEL (wpisać drugo śmieci 1)	2. Nr dokumentu

Załącznik nr 9
do Uchwały nr IX/43/2015
Rady Gminy Czastary
z dnia 25 listopada 2015 r.

ZR-1/B

DANE O ZWOLNIENIACH I ULGACH PODATKOWYCH W PODATKU ROLNYM

A. PRZEZNACZENIE FORMULARZA	
3. Ninijszy formularz stanowi załącznik do (zaznaczyć właściwy kwadrat):	
<input type="checkbox"/> 1. deklaracji DR-1	<input type="checkbox"/> 2. informacji IR-1
B. DANE PODATNIKA	
* - dotyczy podatnika niebędącego osobą fizyczną ** - dotyczy podatnika będącego osobą fizyczną	
B.1. DANE IDENTYFIKACYJNE	
4. Rodzaj podatnika (zaznaczyć właściwy kwadrat):	
<input type="checkbox"/> 1. osoba fizyczna	<input type="checkbox"/> 2. osoba prawna
<input type="checkbox"/> 3. jednostka organizacyjna, w tym spółka, nieposiadająca osobowości prawnej	
5. Nazwa pełna */ Nazwisko **	
6. Nazwa skrócona */ Pierwsze imię, drugie imię **	
7. Identyfikator REGON	
C. DANE DOTYCZĄCE ZWOLNIEŃ PODATKOWYCH WYNIKAJĄCYCH Z USTAWY	
Tytuł prawny zwolnienia	Powierzchnia w ha fizycznych ⁹
Art.12 ust.1 pkt 1 - użytki rolne klasy V, VII i IX	8.
Art.12 ust.1 pkt 1 - grunty zadrzewione i zakrzewione ustanowione na użytkach rolnych	9.
Art.12 ust.1 pkt 2 - grunty położone w pasie drogi granicznej	10.
Art.12 ust.1 pkt 3 - grunty orne, łąki i pastwiska objęte melioracją - w roku, w którym uprawy zostały zniszczone wskutek robót drenarskich	11.
Art.12 ust.1 pkt 4 - grunty przeznaczone na utworzenie nowego gospodarstwa rolnego lub powiększenie już istniejącego do powierzchni nieprzekraczającej 100 ha	12.
W przypadku korzystania z ulgi, po upływie okresu zwolnienia (zaznaczyć właściwy kwadrat)	13. Ulga <input type="checkbox"/> 75% <input type="checkbox"/> 50%
Art.12 ust.1 pkt 5 - grunty gospodarstw rolnych powstałe z zagospodarowania nieużytków	14.
W przypadku korzystania z ulgi, po upływie okresu zwolnienia (zaznaczyć właściwy kwadrat)	15. Ulga <input type="checkbox"/> 75% <input type="checkbox"/> 50%
Art.12 ust.1 pkt 6 - grunty gospodarstw rolnych otrzymane w drodze wymiany lub scalenia	16.
W przypadku korzystania z ulgi, po upływie okresu zwolnienia (zaznaczyć właściwy kwadrat)	17. Ulga <input type="checkbox"/> 75% <input type="checkbox"/> 50%
Art.12 ust.1 pkt 7 - grunty gospodarstw rolnych, na których zaprzestano produkcji rolnej	18.
Art.12 ust.1 pkt 8 - użytki ekologiczne	19.
Art.12 ust.1 pkt 9 - grunty zajęte przez zbiorniki wody służące do zaopatrzenia ludności w wodę	20.
Art.12 ust.1 pkt 10 - grunty pod wałami przeciwpowodziowymi i grunty położone w międzywałach	21.

ZR-1/B₂₁ 1/2

Art.12 ust.1 pkt 11 - grunty wpisane do rejestru zabytków	22.
Art.12 ust.1 pkt 12 - grunty stanowiące działki przyzagrodowe członków rolniczych spółdzielni produkcyjnych	23.
Art.12 ust.1 pkt 13 - grunty położone na terenie rodzinnego ogrodu działkowego, z wyjątkiem będących w posiadaniu podmiotów innych niż działkowcy lub stowarzyszenia ogrodowe w rozumieniu ustawy dnia 13 grudnia 2013 r. o rodzinnych ogrodach działkowych (Dz. U. z 2014 r. poz. 40).	24.
Art.12 ust.2 pkt 1 - uczelnie; zwolnienie nie dotyczy gruntów przekazanych w posiadanie podmiotom innym niż uczelnie	25.
Art.12 ust.2 pkt 2 - publiczne i niepubliczne jednostki organizacyjne objęte systemem oświaty oraz prowadzące je organy, w zakresie gruntów zajętych na działalność oświatową	26.
Art.12 ust.2 pkt 3 - instytuty naukowe i pomocnicze jednostki naukowe Polskiej Akademii Nauk, w odniesieniu do gruntów, które są niezbędne do realizacji zadań, o których mowa w art.2 ustawy z dnia 30 kwietnia 2010 r. o Polskiej Akademii Nauk	27.
Art.12 ust.2 pkt 4 - prowadzący zakłady pracy chronionej spełniające warunek, o którym mowa w art.28 ust.1 pkt 1 lit. b ustawy z dnia 27 sierpnia 1997 r. o rehabilitacji zawodowej i społecznej oraz zatrudnianiu osób niepełnosprawnych, lub zakłady aktywności zawodowej - w zakresie gruntów zgłoszonych wojewodzie, jeżeli zgłoszenie zostało potwierdzone decyzją w sprawie przyznania statusu zakładu pracy chronionej lub zakładu aktywności zawodowej albo za świadczeniem - zajętych na prowadzenie tego zakładu, z wyjątkiem gruntów znajdujących się w posiadaniu zależnym podmiotów niebędących prowadzącymi zakłady pracy chronionej spełniające warunek, o którym mowa w art.28 ust.1 pkt 1 lit. b ustawy z dnia 27 sierpnia 1997 r. o rehabilitacji zawodowej i społecznej oraz zatrudnianiu osób niepełnosprawnych lub zakłady aktywności zawodowej	28.
Art.12 ust.2 pkt 5 - instytuty badawcze	29.
Art.12 ust.2 pkt 5a - przedsiębiorcy o statusie centrum badawczo-rozwojowego uzyskanym na zasadach określonych w przepisach o niektórych formach wspierania działalności innowacyjnej w odniesieniu do przedmiotów opodatkowania zajętych na cele prowadzonych badań i prac rozwojowych	30.

D. DANE DOTYCZĄCE ZWOLNIEN PODATKOWYCH WYNIKAJĄCYCH UCHWAŁY RADY GMINY

Tytuł prawny zwolnienia	Powierzchnia w ha fizycznych ¹⁾
31.	32.
33.	34.

E. DANE DOTYCZĄCE ULG PODATKOWYCH WYNIKAJĄCYCH Z USTAWY

Tytuł prawny ulgi	
Art.13 ust.1 - ulga inwestycyjna	35. <input type="checkbox"/> tak <input type="checkbox"/> nie
Art.13b ust.1 - ulga dla gruntów położonych na terenach podgórskich i górskich (zaznaczyć właściwy kwadrat)	36. Ulga <input type="checkbox"/> 60% <input type="checkbox"/> 30%
Art.13c ust.1 - ulga z tytułu wprowadzenia stanu kłęski żywiołowej	37. <input type="checkbox"/> tak <input type="checkbox"/> nie

F. ADNOTACJE OGRANU PODATKOWEGO

38. Uwagi organu podatkowego

39. Data (dzień - miesiąc - rok)

□□ - □□ - □□□□

40. Podpis przyjmującego formularz

- 1) Numer PESEL wpisują podatnicy będący osobami fizycznymi objętymi rejestrem PESEL, nieprowadzący działalności gospodarczej lub niebędący zarejestrowanymi podatnikami podatku od towarów i usług. Identyfikator podatkowy NIP wpisują pozostali podatnicy.
2) Należy podać z dokładnością do czterech miejsc po przecinku.

ZR-1/B₂₁ 2₂

PRZEWODNICZĄCY
RADY GMINY
Marek Dudka
Marek Dudka

1. Identyfikator podatkowy NIP / numer PESEL <small>(niepotrzebno skreślać)</small> 1) 2. Nr dokumentu
--

Załącznik nr 10
do Uchwały nr IX/43/2015.
Rady Gminy Czapławy
z dnia 25 listopada 2015 r.

ZR-1/C

**DANE O POZOSTAŁYCH WSPÓŁWAŚCICIELCH,
WSPÓŁUŻYTKOWNIKACH I WSPÓŁPOSIADACZACH**

3. Nr załącznika

A. PRZEZNACZENIE FORMULARZA	
4. Niniejszy formularz stanowi załącznik do (zaznaczyc właściwy kwadrat): <input type="checkbox"/> 1. deklaracji DR-1 <input type="checkbox"/> 2. informacji IN-1	
B. DANE IDENTYFIKACYJNE KOLEJNEGO PODATNIKA I ADRES ZAMIESZKANIA <small>* - dotyczy podatnika niebędącego osobą fizyczną ** - dotyczy podatnika będącego osobą fizyczną</small>	
B.1. DANE IDENTYFIKACYJNE	
5. Nazwa pełna / Nazwisko**	
6. Nazwa skrócona / Pierwsze imię, drugie imię**	
7. Identyfikator REGON	
Poła 10, 11, 12 należy wypełnić w przypadku, gdy PESEL nie został nadany.	
8. Data urodzenia	9. Imię ojca 10. Imię matki
B.2. ADRES SIEDZIBY*/ADRES ZAMIESZKANIA**	
11. Kraj	12. Województwo 13. Powiat
14. Gmina	15. Ulica 16. Nr domu 17. Nr lokalu
18. Miejscowość	19. Kod pocztowy 20. Poczta
21. Telefon ²⁾	22. Fax ²⁾ 23. Adres e-mail ²⁾
B.3. ADRES DO KORESPONDENCJI <small>Należy wypełnić tylko wówczas, gdy adres do korespondencji jest inny niż w części D.2.</small>	
24. Kraj	25. Województwo 26. Powiat
27. Gmina	28. Ulica 29. Nr domu 30. Nr lokalu
31. Miejscowość	32. Kod pocztowy 33. Poczta
C. TYTUŁ PRAWNY (zaznaczyc właściwy kwadrat):	
34. Rodzaj własności <input type="checkbox"/> 1. Współwłaściciel	36. Dane dotyczące udziału podatnika
35. Rodzaj użytkownika <input type="checkbox"/> 1. Współużytkownik <input type="checkbox"/> 2. Współposiadacz	
D. PODPIS PODATNIKA / OSOBY REPREZENTUJĄCEJ PODATNIKA	
37. Imię	38. Nazwisko
39. Data wypełnienia informacji (dzień - miesiąc - rok)	40. Podpis (pieczęć) podatnika / osoby reprezentującej podatnika 3)
E. ADNOTACJE ORGANU PODATKOWEGO	
41. Uwagi organu podatkowego	
42. Data (dzień - miesiąc - rok)	43. Podpis przyjmującego formularz

- 1) Numer PESEL wpisują podatnicy będący osobami fizycznymi objętymi rejestrem PESEL, nieprowadzący działalności gospodarczej lub niebędący zarejestrowanymi podatnikami podatku od towarów i usług. Identyfikator podatkowy NIP wpisują pozostali podatnicy.
- 2) Poła nieobowiązkowe
- 3) Niepotrzebno skreślać

ZR-1/C₍₁₎ 1₍₁₎

**PRZEWODNICZĄCY
RADY GMINY**
Marek Dudka
Marek Dudka

1. Identyfikator podatkowy NIP / numer PESEL (niepotrzebnie skrócić *)	2. Nr dokumentu

Załącznik nr 11
do Uchwały nr IX/43/2015
Rady Gminy Czastary
z dnia 25 listopada 2015 r.

DL-1

DEKLARACJA NA PODATEK LEŚNY

3. Rok

--	--	--	--	--

Podstawa prawna:	Art. 6 ustawy z dnia 30 października 2002 r. o podatku leśnym (Dz.U. z 2013 r. poz. 485 z późn. zm.).
Składający:	Formularz przeznaczony dla osób prawnych, jednostek organizacyjnych oraz spółek nieposiadających osobowości prawnej będących właścicielami lasów, posiadaczami samodzielnymi lasów, użytkownikami wieczystymi lasów, posiadaczami lasów stanowiących własność Skarbu Państwa lub jednostki samorządu terytorialnego oraz dla osób fizycznych będących współwłaścicielami lub współposiadaczami z osobami prawnymi lub z jednostkami organizacyjnymi, w tym spółkami, nieposiadającymi osobowości prawnej.
Termin składania:	Do dnia 15 stycznia każdego roku podatkowego lub w terminie 14 dni od zaistnienia okoliczności mających wpływ na powstanie (wygaśnięcie) obowiązku podatkowego lub wysokość opodatkowania.
Miejsce składania:	Organ podatkowy właściwy ze względu na miejsce pobrania nieruchomości.

A. MIEJSCE SKŁADANIA DEKLARACJI

4. Nazwa i adres siedziby organu podatkowego

URZĄD GMINY W CZASTARACH
ul. Wolności 29
98-410 Czastary

B. OBOWIĄZEK ZŁOŻENIA DEKLARACJI

5. Okoliczności powodujące obowiązek złożenia deklaracji (zaznaczyć właściwy kwadrat):

1. Deklaracja składana w terminie do 15 stycznia roku podatkowego

2. Deklaracja składana w trakcie roku podatkowego – nr i data zmiany

3. Korekta deklaracji rocznej (miesiąc – rok)

C. PODMIOT ZOBOWIĄZANY DO ZŁOŻENIA DEKLARACJI

6. Rodzaj podmiotu (zaznaczyć właściwy kwadrat):

1. właściciel, użytkownik lub posiadacz 2. współwłaściciel, współużytkownik lub współposiadacz

D. DANE PODATNIKA

* - dotyczy podatnika niebędącego osobą fizyczną

** - dotyczy podatnika będącego osobą fizyczną

D.1. DANE IDENTYFIKACYJNE

7. Rodzaj podatnika (zaznaczyć właściwy kwadrat):

1. osoba fizyczna 2. osoba prawna 3. jednostka organizacyjna, w tym spółka, nieposiadająca osobowości prawnej

8. Nazwa pełna * / Nazwisko **

9. Nazwa skrócona * / Pierwsze imię, drugie imię **

10. Identyfikator REGON

Polo 11, 12, 13 wypełnia osoba fizyczna w przypadku, gdy numer PESEL nie został nadany.

11. Data urodzenia (dzień - miesiąc - rok)	12. Imię ojca	13. Imię matki

D.2. ADRES SIEDZIBY * / ADRES ZAMIESZKANIA **

14. Kraj	15. Województwo	16. Powiat
17. Gmina	18. Ulica	19. Nr domu 20. Nr lokalu
21. Miejscowość	22. Kod pocztowy	23. Poczta
24. Telefon ^o	25. Fax	26. Adres e-mail ^o

DL-1₀₃ 1₂

D.3. ADRES DO KORESPONDENCJI
 Należy wypełnić tylko wówczas, gdy adres do korespondencji jest inny niż w części D.2.

24. Kraj	25. Województwo	26. Powiat	
27. Gmina	28. Ulica	29. Nr domu	30. Nr lokalu
31. Miejscowość	32. Kod pocztowy	33. Poczta	

E. DANE DOTYCZĄCE LASÓW NIEPODLEGAJĄCYCH ZWOLNIENIU

Rodzaj gruntów leśnych	Powierzchnia w ha ³⁾	Stawka podatku	Kwota podatku
		zł, gr	zł, gr
1. Lasy	34.	35.	36.
3. Lasy wchodzące w skład rezerwatów przyrody	37.	38.	39.
4. Lasy wchodzące w skład parków narodowych	40.	41.	42.

F. ŁĄCZNA KWOTA PODATKU

Kwota podatku (w pełnych złotych)	43.
	zł

G. INFORMACJA O ZAŁĄCZNIKACH

44. Liczba załączników ZL-1/A	45. Załącznik ZL-1/B składany (zaznacz właściwy kwadrat): <input type="checkbox"/> tak <input type="checkbox"/> nie
	46. Załącznik ZL-1/C składany (zaznacz właściwy kwadrat i podaj ilość załączników): <input type="checkbox"/> tak <input type="checkbox"/> nie

H. PODPIS PODATNIKA / OSOBY REPREZENTUJĄCEJ PODATNIKA

47. Imię	48. Nazwisko
49. Data wypełnienia deklaracji (dzień - miesiąc - rok)	50. Podpis (pieczęć) podatnika / osoby reprezentującej podatnika ⁴⁾

I. ADNOTACJE ORGANU PODATKOWEGO

34. Uwagi organu podatkowego
35. Data (dzień - miesiąc - rok)
36. Podpis przyjmującego formularz

1) Numer PESEL wpisują podatnicy będący osobami fizycznymi objętymi rejestrem PESEL, nieprowadzący działalności gospodarczej lub niebędący zarejestrowanymi podatnikami podatku od towarów i usług. Identyfikator podatkowy NIP wpisują pozostali podatnicy.

2) Pole nieobowiązkowe

3) Należy podać z dokładnością do czterech miejsc po przecinku.

4) Niepotrzebne skreślić.

*****) Pouczenie**

W przypadku niewpłacenia w obowiązujących terminach i ratach kwoty podatku lub wpłacenia jej w niepełnej wysokości, niniejsza deklaracja stanowi podstawę do wystawienia tytułu wykonawczego, zgodnie z przepisami ustawy z dnia 17 czerwca 1960 r. o postępowaniu egzekucyjnym w administracji (t.j. Dz. U. z 2014 r. poz. 1619 ze zm.).

Wpłaty należy dokonywać na konto Urzędu Gminy Czastary RBS w Lututowie Oddział w Czastarach 69 9256 0004 3900 0101 2000 0030

Zgodnie z art. 63 § 1 ustawy z dnia 29 sierpnia 1997r. – Ordynacja podatkowa (t.j.: Dz.U. z 2015 r., poz. 613 ze zm.), podstawy opodatkowania, kwoty podatków, odsetki za zwłokę, opłaty próbnogacyjne, oprocentowanie nadpłat oraz wynagrodzenia przysługujące płatni komi zaakrągla się do pełnych złotych, w ten sposób, że końcówki kwot wynoszące mniej niż 50 groszy pomija się, a końcówki kwot wynoszące 50 i więcej groszy podwyższa się do pełnych złotych.

Deklaracja składa się z podmiotów, których grunty położone są na terenie Gminy Czastary

Wraz z deklaracją należy dołączyć następujące załączniki:

- dane o nieruchomościach ZL-1/A (obowiązkowo);
- dane o zwolnieniach podatkowych ZL-1/B (jeśli dotyczy);
- dane o współwłaścicielach, współużytkownikach, współposiadaczach ZL-1/C (jeśli dotyczy).

DL-1₍₃₎ 2/2

PRZEWODNICZĄCY
 RADY GMINY

Marek Dudka
 Marek Dudka

1. Identyfikator podatkowy NIP / numer PESEL (niepotrzebna skrość!) _____	2. Nr dokumentu _____
--	--------------------------

IL-1

Załącznik nr 12
do Uchwały nr IX/43/2015
Rady Gminy Czastary
z dnia 25 listopada 2015 r.

INFORMACJA O LASACH

3. Rok _____

Podstawa prawna	Art. 6 ustawy z dnia 30 października 2002 r. o podatku leśnym (Dz. U. z 2013 r. poz. 465 z póź. zm.).
Składający:	Formularz przeznaczony dla osób fizycznych będących właścicielami lasów, posiadaczami samodzielnymi lasów, użytkownikami wieczystymi lasów, posiadaczami lasów stanowiących własność Skarbu Państwa lub jednostki samorządu terytorialnego.
Termin składania:	W terminie 14 dni od zaistnienia okoliczności mających wpływ na powstanie (wygaśnięcie) obowiązku podatkowego lub wysokość opodatkowania.
Miejsce składania:	Organ podatkowy właściwy ze względu na miejsce położenia nieruchomości.

A. MIEJSCE SKŁADANIA INFORMACJI

4. Nazwa i adres siedziby organu podatkowego URZĄD GMINY W CZASTARACH ul. Wolności 29 98-410 Czastary
--

B. OBOWIĄZEK ZŁOŻENIA INFORMACJI

5. Okoliczności powodujące obowiązek złożenia informacji (zaznaczyć właściwy kwadrat):
<input type="checkbox"/> 1. Informacja składana po raz pierwszy
<input type="checkbox"/> 2. Informacja składana w związku ze zmianą – nr i data zmiany _____ / _____ - _____ - _____
<input type="checkbox"/> 3. Korekta uprzednio złożonej informacji (miesiąc – rok) _____ - _____

C. PODMIOT ZOBOWIĄZANY DO ZŁOŻENIA INFORMACJI

6. Rodzaj podmiotu (zaznaczyć właściwy kwadrat):
<input type="checkbox"/> 1. właściciel, użytkownik lub posiadacz <input type="checkbox"/> 2. współwłaściciel, współużytkownik lub współposiadacz

D. DANE PODATNIKA

D.1. DANE IDENTYFIKACYJNE

7. Nazwisko _____		
8. Pierwsze imię, drugie imię _____		
9. Identyfikator REGON _____		
Pola 10, 11, 12 wypełnia osoba fizyczna w przypadku, gdy numer PESEL nie został nadany.		
10. Data urodzenia _____	11. Imię ojca _____	12. Imię matki _____

D.2. ADRES ZAMIESZKANIA

13. Kraj	14. Województwo	15. Powiat
16. Gmina	17. Ulica	18. Nr domu 19. Nr lokalu
20. Miejscowość	21. Kod pocztowy	22. Poczta
23. Telefon ^{*)}	24. Fax ^{*)}	25. Adres e-mail ^{*)}

D.3. ADRES DO KORESPONDENCJI

26. Kraj	27. Województwo	28. Powiat
29. Gmina	30. Ulica	31. Nr domu 29. Gmina
33. Miejscowość	34. Kod pocztowy	35. Poczta

IL-1 ₀₁	1/2
--------------------	-----

E. DANE DOTYCZĄCE LASÓW NIEPODLEGAJĄCYCH ZWOLNIENIU	
Rodzaj lasu	Powierzchnia w ha ²⁾
1. Lasy	36.
2. Lasy wchodzące w skład rezerwatów przyrody	37.
3. Lasy wchodzące w skład parków narodowych	38.

F. INFORMACJA O ZAŁĄCZNIKACH (do niniejszej informacji dołączono)	
39. Liczba załączników ZL-1/A [][]	40. Załącznik ZL-1/B składany (zaznaczysz właściwy kwadrat): <input type="checkbox"/> tak <input type="checkbox"/> nie
	41. Załącznik ZL-1/C składany (zaznaczysz właściwy kwadrat i podasz ilość załączników): <input type="checkbox"/> tak <input type="checkbox"/> nie [][]

F. PODPIS PODATNIKA / OSOBY REPREZENTUJĄCEJ PODATNIKA	
42. Imię	43. Nazwisko
44. Data wypełnienia informacji (dzień - miesiąc - rok) [][] - [][] - [][][][]	45. Podpis (pleczeńć) podatnika / osoby reprezentującej podatnika ³⁾

G. ADNOTACJE ORGANU PODATKOWEGO	
46. Uwagi organu podatkowego	
47. Data (dzień - miesiąc - rok) [][] - [][] - [][][][]	
48. Podpis przyjmującego formularz	

- 1) Numer PESEL wpisują podatnicy będący osobami fizycznymi objętymi rejestrem PESEL, nieprowadzący działalności gospodarczej lub niebędący zarejestrowanymi podatnikami podatku od towarów i usług. Identyfikator podatkowy NIP wpisują pozostali podatnicy.
- 2) Pola nieobowiązkowe.
- 3) Należy podać z dokładnością do czterech miejsc po przecinku.
- 4) Niepotrzebna skreślić.

*****) Poleczenie**

Za podanie nieprawdy lub załączenie prawdy i przez to narażenie podatku na uszczuplenie grozi odpowiedzialność przewidziana w Kodeksie karnym skarbowym.

Wraz z informacją należy złożyć następujące załączniki:

- dane o nieruchomościach ZL-1/A (obowiązkowo),
- dane o zwolnieniach podatkowych ZL-1/B (jeśli dotyczy),
- dane o współwłaścicielach, współużytkownikach lub współposiadaczach ZL-1/C (jeśli dotyczy).

IL-1 ₍₁₎	2 ₍₂₎
---------------------	------------------

**PRZEWODNICZĄCY
RADY GMINY**
Marek Dudka
Marek Dudka

Identyfikator podatkowy NIP / numer PESEL <small>(z rozporządzenia z dnia 15.12.2013 r.)</small>	Nr dokumentu

Załącznik nr 13
do Uchwały nr IX/43/2015
Rady Gminy Ciaszary
z dnia 25 listopada 2015 r.

ZL-1/A

DANE O NIERUCHOMOŚCIACH ROLNYCH

Załącznik ZL-1/A przeznaczony jest dla jednej nieruchomości. W przypadku, gdy podatnik posiada na terenie gminy więcej niż jedną nieruchomość należy wypełnić odrębne załączniki.

3. Nr załącznika

A. PRZEZNACZENIE FORMULARZA	
4. Niniejszy formularz stanowi załącznik do (zaznaczyc właściwy kwadrat):	
<input type="checkbox"/> 1. deklaracji DL-1	<input type="checkbox"/> 2. informacji IL-1
B. DANE PODATNIKA	
* - dotyczy podatnika niebędącego osobą fizyczną ** - dotyczy podatnika będącego osobą fizyczną	
C.1. DANE IDENTYFIKACYJNE	
5. Rodzaj podatnika (zaznaczyc właściwy kwadrat):	
<input type="checkbox"/> 1. osoba fizyczna	<input type="checkbox"/> 2. osoba prawna
<input type="checkbox"/> 3. jednostka organizacyjna, w tym spółka, nieposiadająca osobowości prawnej	
6. Nazwa pełna * / Nazwisko **	
7. Nazwa skrócona * / Pierwsze imię, drugie imię **	
8. Identyfikator REGON	
D. DANE O NIERUCHOMOŚCIACH ROLNYCH PODLEGAJĄCYCH OPODATKOWANIU LUB ZWOLNIENIU	
E.2. POŁOŻENIE NIERUCHOMOŚCI	
9. Położenie nieruchomości (adres)	
F.3. TYTUŁ PRAWNY (zaznaczyc właściwy kwadrat):	
9. Rodzaj własności	10. Rodzaj posiadania samodzielnego
<input type="checkbox"/> 1. własność	<input type="checkbox"/> 1. posiadanie
<input type="checkbox"/> 2. współwłasność	<input type="checkbox"/> 2. współposiadanie
11. Rodzaj użytkowania	12. Rodzaj posiadania zależnego
<input type="checkbox"/> 1. użytkowanie wieczyste	<input type="checkbox"/> 1. posiadanie
<input type="checkbox"/> 2. współużytkowanie	<input type="checkbox"/> 2. współposiadanie
G.4. IDENTYFIKATORY GEODEZYJNE DZIAŁEK	
Obręb i nr działki owidencyjnej	Rok zalesienia
15.	16.
17.	18.
19.	20.
21.	22.
23.	24.
H.5. KSIĘGA WIECZYSTA	
25. Numer księgi wieczystej (zbioru dokumentów)	26. Nazwa sądu

1) Numer PESEL wpisują podatnicy będący osobami fizycznymi objętymi rejestrem PESEL, nieprowadzący działalności gospodarczej lub niebędący podatnikami podatku od towarów i usług. Identyfikator podatkowy NIP wpisują pozostali podatnicy.

ZL-1/A _b	1/1
---------------------	-----

PRZEWODNICZĄCY
RADY GMINY
Marek Dudka
Marek Dudka

1. Identyfikator podatkowy NIP / numer PESEL (niepotrzebne skreślić) 2. Nr dokumentu

Załącznik nr 15
do Uchwały nr IX/43/2015
Rady Gminy Czastary
z dnia 25 listopada 2015 r.

ZL-1/C

DANE O POZOSTAŁYCH WSPÓŁWAŚCICIELCH,
WSPÓŁUŻYTKOWNIKACH I WSPÓŁPOSIADACZACH

3. Nr załącznika

A. PRZEZNACZENIE FORMULARZA

4. Niniejszy formularz stanowi załącznik do (zaznaczyć właściwy kwadrat):
 1. deklaracji DL-1 2. informacji IL-1

B. DANE IDENTYFIKACYJNE KOLEJNEGO PODATNIKA I ADRES ZAMIESZKANIA
 * - dotyczy podatnika niebędącego osobą fizyczną ** - dotyczy podatnika będącego osobą fizyczną

B.1. DANE IDENTYFIKACYJNE

5. Nazwa pełna* / Nazwisko**
 6. Nazwa skrócona* / Pierwsze imię, drugie imię**
 7. Identyfikator REGON

Pełna 10, 11, 12 należy wypełnić w przypadku, gdy PESEL nie został nadany.

8. Data urodzenia 9. Imię ojca 10. Imię matki

B.2. ADRES SIEDZIBY*/ADRES ZAMIESZKANIA**

11. Kraj 12. Województwo 13. Powiat
 14. Gmina 15. Ulica 16. Nr domu 17. Nr lokalu
 18. Miejscowość 19. Kod pocztowy 20. Poczta
 21. Telefon³⁾ 22. Fax³⁾ 23. Adres e-mail³⁾

B.3. ADRES DO KORESPONDENCJI
 Należy wypełnić tylko wówczas, gdy adres do korespondencji jest inny niż w części D.2.

24. Kraj 25. Województwo 26. Powiat
 27. Gmina 28. Ulica 29. Nr domu 30. Nr lokalu
 31. Miejscowość 32. Kod pocztowy 33. Poczta

C. TYTUŁ PRAWNY (zaznaczyć właściwy kwadrat):

34. Rodzaj własności 36. Dane dotyczące udziału podatnika
 1. Współwłaściciel
 35. Rodzaj użytkowania 2. Współposiadacz
 1. Współużytkownik

D. PODPIS PODATNIKA / OSOBY REPREZENTUJĄCEJ PODATNIKA

37. Imię 38. Nazwisko
 39. Data wypełnienia informacji (dzień - miesiąc - rok) 40. Podpis (pieczęć) podatnika / osoby reprezentującej podatnika 3)

E. ADNOTACJE ORGANU PODATKOWEGO

41. Uwagi organu podatkowego
 42. Data (dzień - miesiąc - rok) 43. Podpis przyjmującego formularz

- 1) Numer PESEL wpisują podatnicy będący osobami fizycznymi objętymi rejestrem PESEL, nieprowadzący działalności gospodarczej lub niebędący zarejestrowanymi podatnikami podatku od towarów i usług. Identyfikator podatkowy NIP wpisują pozostali podatnicy.
- 2) Pełna nieobowiązkowa
- 3) Niepotrzebne skreślić

ZL-1/C₍₁₎ 1₍₁₎

PRZEWODNICZĄCY
RADY GMINY
Marek Dudka
Marek Dudka